




-  Nationalpark
-  Nationalpark-Tor  
Ausstellung zum Nationalpark Eifel und Touristinformation.
-  Nationalpark-Infopunkt
-  Touristische Infostelle
-  Rangerführungen
-  Anlegestelle der Rursee-Schifffahrt
-  Buslinie mit Kennnummer  
Infos zum Nahverkehr [www.avv.de](http://www.avv.de) oder [www.vrs.de](http://www.vrs.de)
-  Eifel-Blicke ([www.eifel-blicke.de](http://www.eifel-blicke.de))
-  Parkplätze
-  Wildnis-Trail

0 2500 Meter 5000 Meter

Bezirksregierung Köln - Abteilung 7 GEObasis.nrw; Kartengrafik Nationalparkforstamt Eifel, N. Kolster

