

Eifel-Blicke

45 Aussichtspunkte in der Nordeifel





Deutsch Belgischer
Naturpark
Hohes Venn - Eifel





In der Nordeifel bieten zahlreiche Aussichtspunkte eindrucksvolle Panoramen der abwechslungsreichen Mittelgebirgslandschaft.

Besuchen Sie die „**Eifel-Blicke**“ und genießen Sie den Blick in die Ferne! „**Eifel-Blicke**“ sind mehr als Symbole in der Wanderkarte. Hier bietet sich Ihnen die Möglichkeit, die Landschaft „als Ganzes“ zu erleben.

Panoramatafeln erklären die Aussicht und lenken die Aufmerksamkeit auf Teile der Landschaft, die man sonst vielleicht übersehen würde.

Während Sie die Aussicht genießen, können Sie es sich auf dem „**Eifel-Sitz**“ bequem machen. Er hat die Form eines liegenden „E“ und lädt mit seiner praktischen Brotzeitablage zur Rast ein.



Photo: E. Schell



Hinweise zu den in der Broschüre verwendeten Symbolen:



Information zu Standort und Aussicht



Lage und Anfahrt „Eifel-Blick“-Wegweiser führen Sie aus näherer Umgebung zu den herrlichen Aussichten.



Hinweise für Menschen mit Behinderung: Die gekennzeichneten Aussichtspunkte sind stufenlos und mit geringen Steigungen zugänglich. Die Informationstafeln sind pultförmig gestaltet. Bitte beachten Sie zusätzliche Hinweise.



Lage an Hauptwanderwegen des Eifelvereins (HWW), Themen- und örtlichen Wanderwegen.



Lage an Radrouten – Anmerkung: Liegen Wander- und Radrouten „in der Nähe“, lohnt sich ein kleiner Umweg zum „Eifel-Blick“.



Bei der nächstgelegenen Tourist-Information erhalten Sie Auskünfte zu weiteren Sehenswürdigkeiten, Unterkünften und gastronomischen Angeboten in der Nähe des „Eifel-Blicks“.

Spektakuläre Panoramaansichten, Anfahrtskarten und viele weitere interessante Informationen finden Sie auch im Internet unter **www.eifel-blicke.de**

Übersicht der Eifel-Blicke

www.eifel-blicke.de

1. **Kreuzau-Winden** – „Hemgenberg“
2. **Kreuzau-Bogheim** – „Schafsbenden“
3. **Kreuzau-Obermaubach** – „Waldkapelle“
4. **Nideggen-Rath** – „Kuhkopf“
5. **Hürtgenwald-Bergstein** – „Burgberg“
6. **Nideggen** – „Burg Nideggen“
7. **Nideggen** – „Effelsdach“
8. **Hürtgenwald-Vossenack** – „Franziskus Gymnasium“
9. **Hürtgenwald-Raffelsbrand** – „Jägerhaus“
10. **Nideggen-Schmidt** – „Schöne Aussicht“
11. **Heimbach** – „Burg Hengebach“
12. **Heimbach** – „Luna“
13. **Heimbach / Nationalpark Eifel** – „Hirschley“
14. **Simmerath-Woffelsbach** – „Kierberg“
15. **Simmerath-Rurberg** – „Jugendherberge“
16. **Zülpich-Bürvenich** – „Parkplatz Geologischer Wanderpfad“
17. **Mechernich-Kommern** – „Freilichtmuseum“
18. **Monschau-Mützenich** – „Steling“
19. **Schleiden-Wolfgarten** – „Feuerwachturm“
20. **Simmerath-Einruhr** – „Schöne Aussicht“
21. **Simmerath-Einruhr** – „Wolfshügel“
22. **Monschau-Imgenbroich** – „Grünenthal“
23. **Monschau-Rohren** – „Perdsley“
24. **Monschau** – „Kierberg“
25. **Schleiden-Morsbach** – „Modenhübel“
26. **Schleiden-Gemünd** – „Kreuzberg“
27. **Mechernich-Lorbach** – „Galgennück“
28. **Schleiden-Dreiborn** – „Panoramablick“
29. **Schleiden** – „Ruppenberg“
30. **Kall-Rinnen** – „Pferdekopf“
31. **Kall-Urft** – „Ruine Stolzenburg“
32. **Mechernich-Weyer** – „Brehberg“
33. **Kall-Urft** – „Königsberg“
34. **Bad Münstereifel-Mahlberg** – „Michelsberg“
35. **Nettersheim-Buir** – „Hagelkreuz“
36. **Nettersheim** – „Enzenberg“
37. **Nettersheim-Marmagen** – „Mühlenberg“
38. **Hellenthal-Reifferscheid** – „Bergfried“
39. **Hellenthal-Udenbreth** – „Weißer Stein“
40. **Dahlem-Kronenburg** – „Burgruine“
41. **Dahlem-Kronenburg** – „Friedhof“
42. **Dahlem** – „Friedhof“
43. **Dahlem** – „Missionskreuz Heidenkopf“
44. **Blankenheim** – „Nonnenbacher Weg“
45. **Blankenheim-Alendorf** – „Kalvarienberg“

Legende zur Karte

6

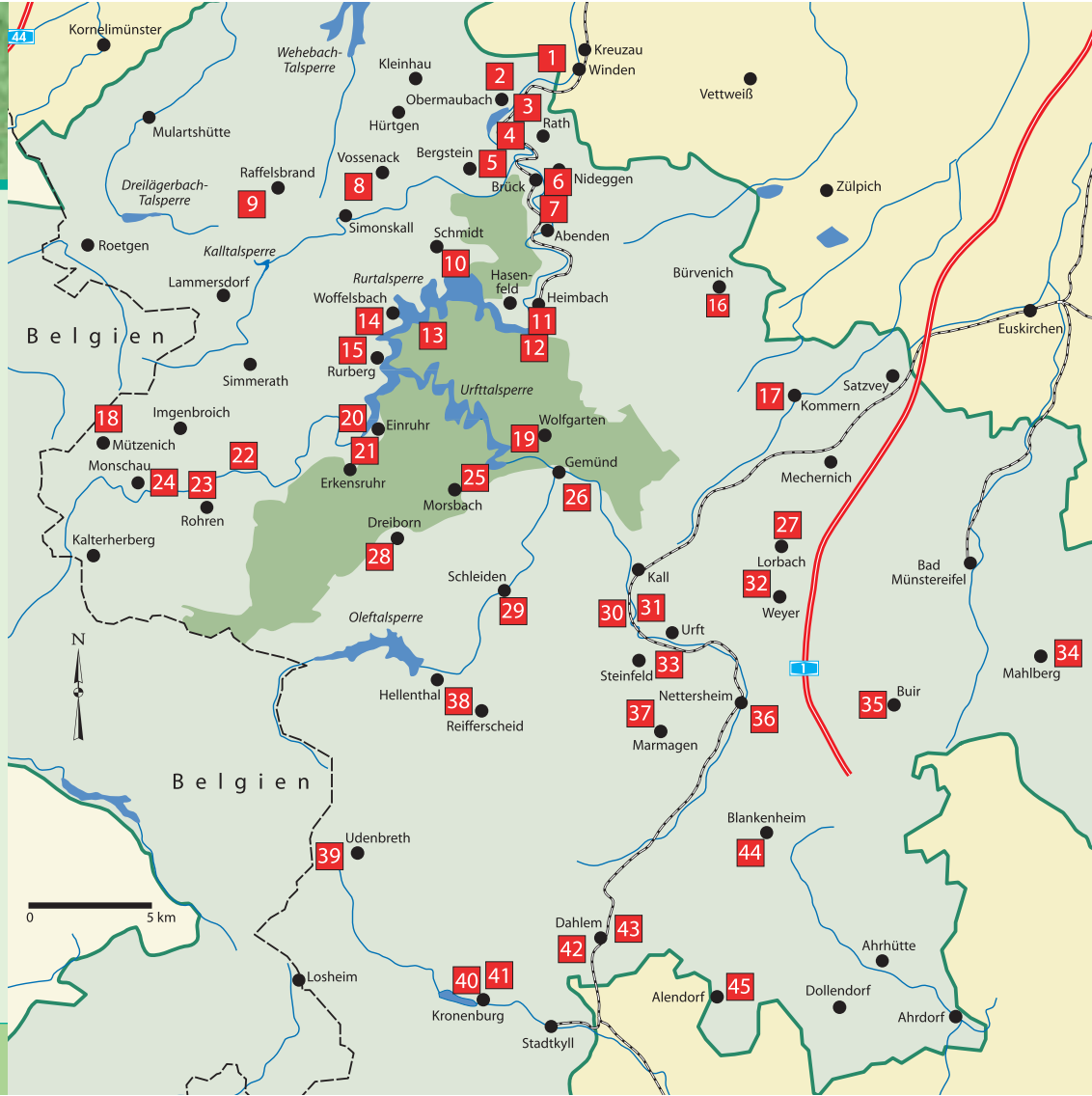
Nummer in der Karte entspricht der Nummer des „Eifel-Blicks“ in der Broschüre



Nationalpark Eifel



Deutsch Belgischer Naturpark



1

Kreuzau-Winden – „Hemgenberg“

244 m über dem Meeresspiegel

Eifel-Blicke
www.eifel-blicke.de

Kreuzau

Zülpicher Börde

Ruraue



Fernblick in nordöstlicher Richtung über die Ortslage Kreuzau, die Zülpicher Börde bis hin zur Ville. An klaren Tagen ist sogar der Kölner Dom zu erkennen.



Nutzen Sie den Parkplatz des Windener Friedhofs an der K39. Von dort ca. 1.000 m zum „Eifel-Blick“.



HWW 5 (Willibrordusweg) sowie örtlicher Rundweg 4



RurUfer-Radweg, Kaiser-Route, Wasserburgen-Route sowie Naturpark-Route in der Nähe



Rureifel-Tourismus e.V.
An der Laag 4, 52396 Heimbach
Tel.: 0700-34335000
www.rureifel-tourismus.de





Fernblick in östlicher bis südlicher Richtung über die Zülpicher Börde bis hin zur Ville sowie über die Voreifel bis hin zur Kalkeifel. Auch ein Kernbereich des Nationalpark Eifel ist erkennbar.



Bitte nutzen Sie an der Kreuzung K 31/K 27 den Parkstreifen an der K 27 in Fahrtrichtung Untermaubach. Von dort ca. 1.000 m zum „Eifel-Blick“.



Der „Eifel-Blick“ liegt am örtlichen Rundweg 7 sowie unweit des örtlichen Rundweges 1.



„Eifel-Blick“ liegt unweit des RurUfer-Radweges sowie der Naturpark-Route.



Rureifel-Tourismus e.V.
An der Laag 4, 52396 Heimbach
Tel.: 0700-34335000
www.rureifel-tourismus.de

3

Kreuzau-Obermaubach – „Waldkapelle“

260 Meter über dem Meeresspiegel

Eifel-Blicke
www.eifel-blicke.de

Scharberg

Obermaubach

ehemaliges
Castrum Molbach



Blick in nord-(west)licher Richtung auf die letzten Anhöhen der Nordeifel vor dem Übergang in die Jülich-Zülpicher Börde.



Bitte nutzen sie in Obermaubach die Parkplätze am Ortseingang oder an der Staumauer. Von dort sind es ca. 1.300 m zum „Eifel-Blick“.



HWW 4 (Josef-Schramm-Weg), thematischer Rundwanderweg „Felspassage“ sowie örtliche Rundwege 2 und 9



RurUfer-Radweg, Kaiser-Route sowie Wasserburgen-Route in der Nähe



Rureifel-Tourismus e.V.
An der Laag 4, 52396 Heimbach
Tel.: 0700-34335000 – www.rureifel-tourismus.de

Schmidt



Hohes Venn



Rur



Panoramablick in südwest- bis nordwestlicher Richtung über das Rurtal, die Hochfläche der Rureifel und den Hürtgenwald bis hin zum Hohen Venn.



In Nideggen-Rath von der K 32 in den Kapellenweg einbiegen, vom Parkplatz am Waldrand noch ca. 1.300 m bis zum „Eifel-Blick“.



HWW 4 (Josef-Schramm-Weg), thematischer Rundwanderweg „Mausauelrunde“ sowie örtlicher Rundweg 8



RurUfer-Radweg, Kaiser-Route sowie Wasserburgen-Route in der Nähe



Rureifel-Tourismus e.V.
An der Laag 4, 52396 Heimbach
Tel.: 0700-34335000
www.rureifel-tourismus.de



Der Buhler

Vossenacker Wald

Bergstein



Panoramablicke vom Krawutschketurm sowie direkt vom Parkplatz über die Höhenzüge der Nordeifel, Teile des Nationalparks sowie über das sich weitende Tal der Rur hinaus in die Kölner Bucht.



Folgen Sie in Bergstein der Beschilderung „Burgberg“ bis zum Parkplatz. Von dort noch etwa 200 m zum Aussichtsturm.



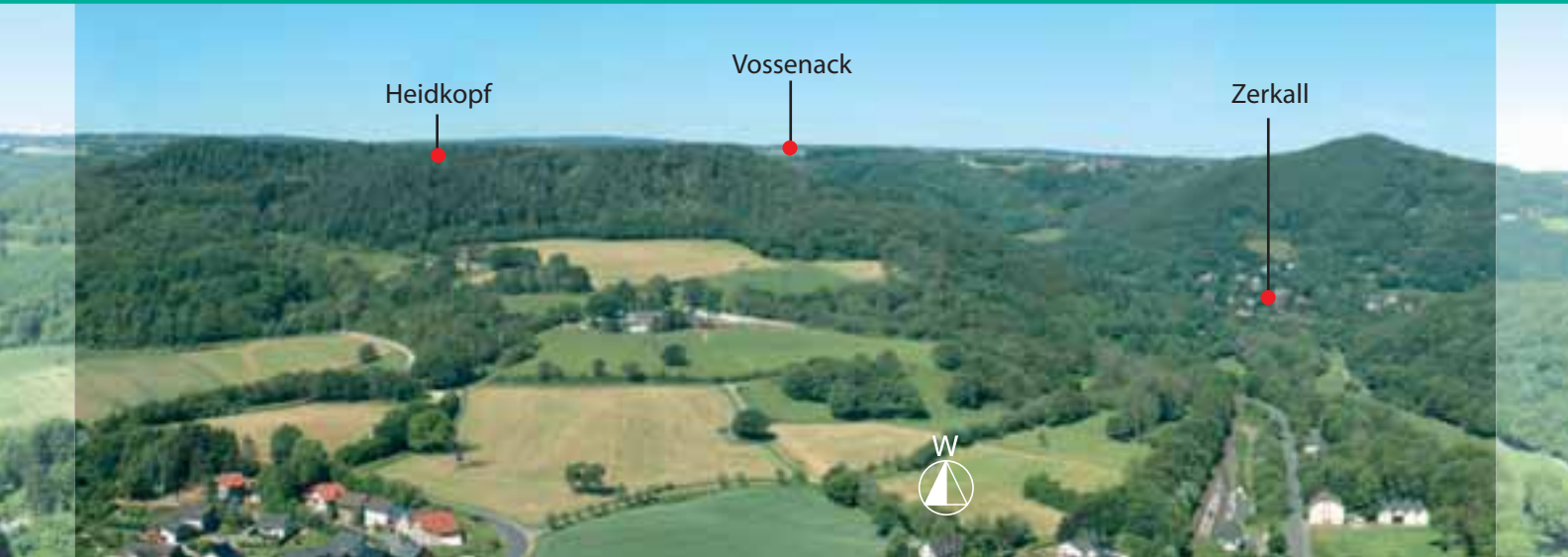
„Eifel-Blick“ liegt am HWW 5 (Willibrordusweg) sowie am örtlichen Rundweg 2.



„Eifel-Blick“ liegt unweit des RurUfer-Radweges, der Kaiser-Route sowie der Wasserburgen-Route.



Rureifel-Tourismus e.V.
An der Laag 4, 52396 Heimbach
Tel.: 0700-34335000
www.rureifel-tourismus.de



Fernblick auf dem Westturm der Burg. Panoramablick in süd- bis nordwestlicher Richtung über das mittlere Rurtal, die nördlichen Teile des Nationalpark Eifel, auf die Hochfläche der Rureifel und den Hürtgenwald.



Folgen Sie in Nideggen der Beschilderung zur Burg und parken Sie auf dem Burgflecken.



HWW 4 (Josef-Schramm-Weg), thematischer Rundwanderweg „Nideggener Burgen“, Landschaftsentdeckungspfad Nideggen (LENI) sowie örtlicher Rundweg 3



RurUfer-Radweg, Kaiser-Route, Wasserburgen-Route sowie der Naturpark-Route



Rureifel-Tourismus e.V.


An der Laag 4, 52396 Heimbach


Tel.: 0700-34335000 – www.rureifel-tourismus.de


7 Nideggen – „Effelsdach“


325 Meter über dem Meeresspiegel




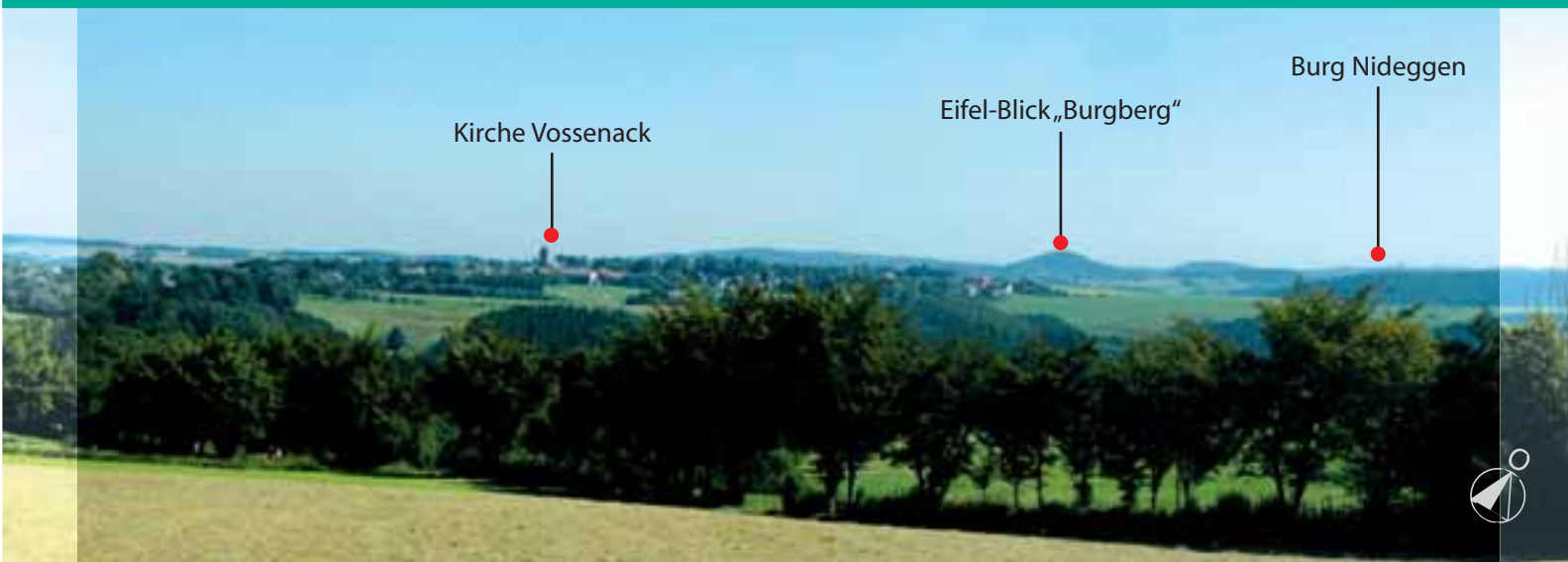
 Oberhalb der Rur im Bereich der Felsengruppe Effelsley. Panoramablick ins mittlere Rurtal, auf die nördlichen Ausläufer des Nationalpark Eifel und darüber hinweg auf die Hochfläche der Rureifel.

 Parken Sie am Zülpicher Tor/Kurpark südlich der Nideggener Altstadt, von dort noch ca. 800 m zum „Eifel-Blick“.

 „Eifel-Blick“ liegt am Landschaftsentdeckungspfad Nideggen „LENI“ (*Faltblatt erhältlich*) sowie am örtlichen Rundweg 2.

 „Eifel-Blick“ liegt unweit des RurUfer-Radweges, der Kaiser-Route, der Wasserburgen-Route sowie der Naturpark-Route.

 Rureifel-Tourismus e.V.
An der Laag 4, 52396 Heimbach
Tel.: 0700-34335000 – www.rureifel-tourismus.de



Panoramanblick in nordöstlicher Richtung über die Ortslage Vossenack und die Hochfläche der Rureifel hinweg bis in die Kölner Bucht.



Der „Eifel-Blick“ liegt an der K 36 zwischen Vossenack und Simonskall, am nördlichen Ende des Parkplatzes gegenüber des Ehrenfriedhofes.




Parkplatz ist asphaltiert, leichte Neigung.



„Eifel-Blick“ liegt am thematischen Rundwanderweg „Pfad des Gedenkens“ sowie den örtlichen Rundwegen 3, 8 und 9.



Rureifel-Tourismus e.V.
An der Laag 4, 52396 Heimbach
Tel.: 0700-34335000
www.rureifel-tourismus.de



Beeindruckender Panoramablick auf dem höchsten Punkt des Kreises Düren in das Aachener Land im Westen sowie in die Jülicher Börde und Kölner Bucht im Norden.



An der B 399 zwischen Vossenack und Lammersdorf in unmittelbarer Nähe des Parkplatzes Jägerhaus.



Entfernung vom Wanderparkplatz etwa 100 m, befestigter Weg, Steigung < 6 %



HWW 10 (Krönungsweg), Europäischen Fernwanderweg 8 sowie Ardennen-Eifel-Rundweg



Rureifel-Tourismus e.V.
An der Laag 4, 52396 Heimbach
Tel.: 0700-34335000
www.rureifel-tourismus.de



Beeindruckendes Panorama oberhalb des Rursee. In südlicher Richtung zieht „Der Kermeter“, ein Kernbereich des Nationalpark Eifel, die Blicke auf sich.



Parkplatz liegt in unmittelbarer Nähe zum „Eifel-Blick“, am Ende der Straße „Schöne Aussicht“ am Ostrand von Schmidt.




HWW 10 (Krönungsweg), thematische Rundwanderwege „Eifeler Steilküste“ und „Um den Wildpark“ sowie örtlicher Rundweg 5



Eifel-Höhen-Route sowie Naturpark-Route in der Nähe



Rureifel-Tourismus e.V.
An der Laag 4, 52396 Heimbach
Tel.: 0700-34335000
www.rureifel-tourismus.de



Vom Bergfried der Burg Hengebach bietet sich ein Rundumblick auf die Ortslage Heimbach.



Parken Sie auf den Parkplätzen in Heimbach und folgen Sie den Beschilderungen zur Burg und zum „Eifel-Blick“.



HWW 4 (Josef-Schramm-Weg), HWW 10 (Krönungsweg), thematische Rundwanderwege „Heimbacher Burgen“ und „Klosterrunde“ sowie diverse örtliche Rundwege



RurUfer-Radweg, Eifel-Höhen-Route sowie Naturpark-Route in der Nähe



Rureifel-Tourismus e.V.
An der Laag 4, 52396 Heimbach
Tel.: 0700-34335000 – www.rureifel-tourismus.de

Jugendstil-Kraftwerk

Meuchelberg

Hasenfeld



Panoramablick vom Bildchesberg über das Stau-
beken und die Ortslage Heimbach hinweg. In süd- und
nordwestlicher Richtung liegen zwei Kernbereiche des
Nationalpark Eifel im Blickfeld.



Parken Sie in Heimbach auf einem der ausgeschilder-
ten Parkplätze, folgen Sie dem HWW 4 bzw. dem HWW
10 sowie der Beschilderung „Eifel-Blick“.



HWW 4 (Josef-Schramm-Weg) und HWW 10
(Krönungsweg) sowie örtlicher Rundweg 6



RurUfer-Radweg, Eifel-Höhen-Route sowie Naturpark-
Route in der Nähe



Rureifel-Tourismus e.V.
An der Laag 4, 52396 Heimbach
Tel.: 0700-34335000
www.rureifel-tourismus.de



Beeindruckender Panoramablick vom Kermeter im Nationalpark Eifel auf den Rursee und die Steilhänge des Nordufers.



Folgen Sie vom Parkplatz Paulushof an der L 15 dem HWW 5 bzw. 11 in Richtung Rurberg bis zur Hirschley.



HWW 5 (Willibrordusweg), HWW 11 (Ahr-Venn-Weg), örtlicher Rundweg 14 sowie Naturlehrpfad



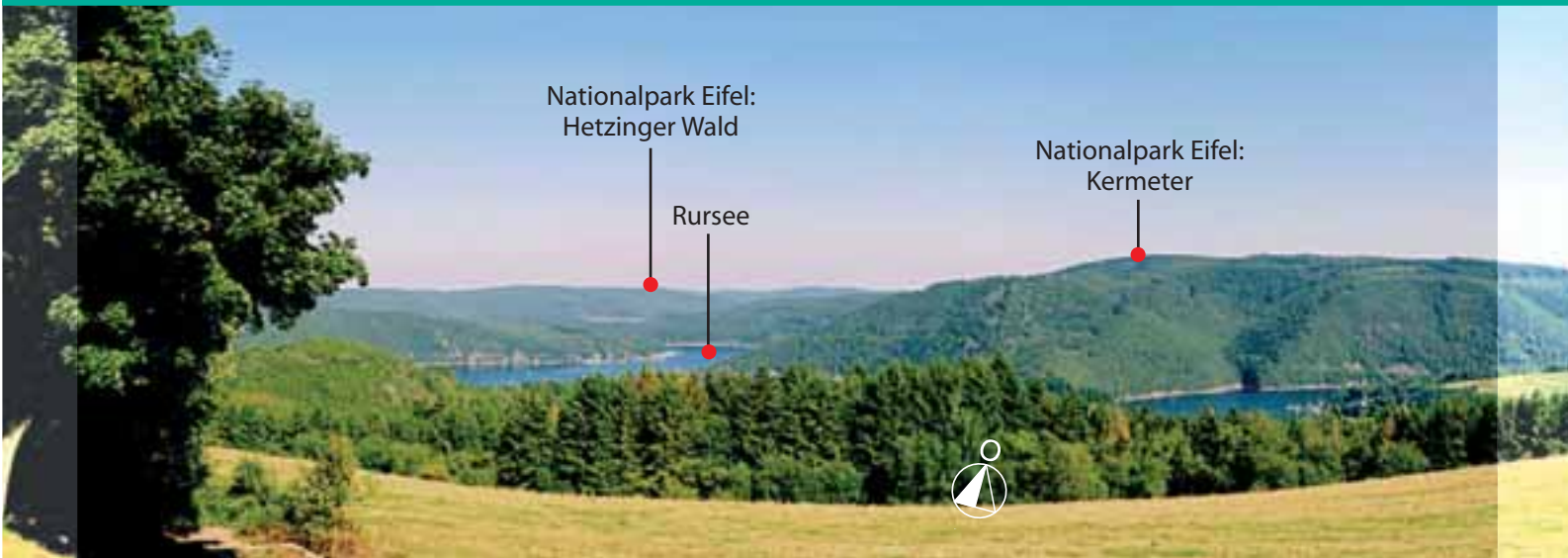
RurUfer-Radweg und Eifel-Höhen-Route in der Nähe



Rureifel-Tourismus e.V.
An der Laag 4, 52396 Heimbach
Tel.: 0700-34335000 – www.rureifel-tourismus.de



Nationalparkforstamt Eifel
Urftstraße 34, 53937 Schleiden-Gemünd
Tel.: 02444-95100 – www.nationalpark-eifel.de



Auf der gegenüberliegenden Talseite liegt der Nationalpark Eifel mit seinen Wald- und Offenlandflächen.



Parkplatz an der L 128 auf der rechten Straßenseite zwischen Steckenborn und Woffelsbach.



Parkmöglichkeit unmittelbar am Aussichtspunkt.



Örtliche Wanderwege 4, 5 und A4



Eifel-Höhen-Route und RurUfer-Radweg in der Nähe




Rursee-Touristik GmbH
Seeufer 3, 52152 Simmerath-Rurberg
Tel.: 02473-93770
www.rursee.de

15

Simmerath-Rurberg – „Jugendherberge“

470 Meter über dem Meeresspiegel

Eifel-Blicke
www.eifel-blicke.de



Blick in den Nationalpark Eifel. Das Nationalpark-Tor Rurberg ist ein guter Ausgangspunkt für einen Besuch.



„Eifel-Blick“ liegt am Parkplatz an der L 166 zwischen Kesternich und Rurberg oberhalb der Jugendherberge.



Parkmöglichkeit unmittelbar am Aussichtspunkt



Eifel-Höhen-Route und RurUfer-Radweg in der Nähe



Rursee-Touristik GmbH
Seeufer 3, 52152 Simmerath-Rurberg
Tel.: 02473-93770
www.rursee.de



Höchster Punkt der Stadt Zülpich. Blick vom Nordrand der Eifel über Dörfer, Äcker und Tagebaue der Jülich-Zülpicher Börde.



In Bürvenich über die „Stephanusstraße“ bis Abzweig links in „Waldstraße“. Nach 300 Metern erster Abzweig rechts bis Parkplatz.



Anfahrt mit dem PKW bis zum Aussichtspunkt möglich.



Der Geologische Wanderpfad lädt zu einer Reise in die Vergangenheit ein. *Faltblatt bei der Tourist-Information erhältlich.*



Wasserburgen-Route in der Nähe



Tourist-Information Stadt Zülpich
Markt 21, 53909 Zülpich
Tel.: 02252-52212
www.zuelpich.de

17

Mechernich-Kommern – „Freilichtmuseum“

310 Meter über dem Meeresspiegel

Eifel-Blicke
www.eifel-blicke.de



Weite Aussicht vom Nordrand der Eifel über die Jülich-Zülpicher Börde bis nach Köln. Das Freilichtmuseum lädt zum Besuch ein.



Von der Autobahnabfahrt Wißkirchen der Beschilderung „Freilichtmuseum Kommern“ folgen.



Örtlicher Wanderweg 1



Wasserburgen-Route in der Nähe




Touristik-Agentur Mechernich
Bergstraße 1, 53894 Mechernich
Tel.: 02443-49251
www.mechernich.de


18 Monschau-Mützenich – „Steling“


659 Meter über dem Meeresspiegel



 Höchste Erhebung im Kreis Aachen mit Aussicht über das Monschauer Heckenland und den Nationalpark Eifel.

 In Monschau-Mützenich zum Wanderparkplatz „Im Brand“. Von dort der Beschilderung „Steling“ folgen.


 Örtlicher Wanderweg A1, Wanderwege A2 und A3 in der Nähe

 Tourist-Information Monschau
Stadtstraße 16, 52156 Monschau
Tel.: 02472-80480
www.monschau.de

19 Schleiden-Wolfgarten – „Feuerwachturm“

527 Meter über dem Meeresspiegel

Eifel-Blicke
www.eifel-blicke.de



Aussichtsturm mit Rundumblick über die Waldflächen des Kermeters im Nationalpark Eifel.




Der Feuerwachturm liegt von weitem sichtbar am Ortsrand des Dorfes Wolfgarten.



HWW 4, 5, 10, 11



Touristik Schleidener Tal
Kurhausstraße 6, 53937 Schleiden-Gemünd
Tel.: 02444-2011
www.gemuend.de



Herrliche Aussicht in das Tal der oberen Rur sowie auf die Wald- und Offenlandflächen im Nationalpark Eifel.



Parkplatz an der B 266 zwischen Einruhr und Kesternich oberhalb des Obersees. Aussichtspunkt ausgeschildert.



Örtlicher Wanderweg 6



Eifel-Höhen-Route und RurUfer-Radweg in der Nähe



Rursee-Touristik GmbH
Seeufer 3, 52152 Simmerath-Rurberg
Tel.: 02473-93770
www.rursee.de

21

Simmerath-Einruhr – „Wolfshügel“

360 Meter über dem Meeresspiegel

Eifel-Blicke
www.eifel-blicke.de



Blick über Einruhr hinweg in das Tal der Rurtalsperre. Einruhr ist ein guter Startpunkt für Wanderungen in den Nationalpark Eifel.



Parkmöglichkeit an der Rurbrücke in Einruhr. Von dort aus Hauptwanderweg 11 nach Süden folgen.



HWW 11



Eifel-Höhen-Route und RurUfer-Radweg in der Nähe




Rurse-Touristik GmbH
Seeufer 3, 52152 Simmerath-Rurberg
Tel.: 02473-93770
www.rurse.de

22 Monschau-Imgenbroich – „Grünenthal“

490 Meter über dem Meeresspiegel

Eifel-Blicke
www.eifel-blicke.de



Herrlicher Ausblick in das Tal der oberen Rur.



Parkplatz an der Straße von Imgenbroich Richtung Hammer. 300 Meter bergab an der Straße. Waldweg links 600 Meter folgen.



Ab 2007 Anbindung an örtlichen Rundwanderweg mit Startpunkt Parkplatz „Am Bürger Casino“ Imgenbroich.



Naturpark-Route, Eifel-Höhen-Route und RurUfer-Radweg in der Nähe



Tourist-Information Monschau
Stadtstraße 16, 52156 Monschau
Tel.: 02472-80480
www.monschau.de

23 Monschau-Rohren – „Perdsley“

400 Meter über dem Meeresspiegel



Blick in das obere Rurtal. Früher soll man sich hier toter Pferde („Perd“) durch den Wurf vom Felsen („Ley“) entledigt haben.



Parkmöglichkeit in Rohren. Von dort aus dem örtlichen Rundwanderweg A1 etwa 1.000 m in Richtung Rurtal folgen.



Örtliche Rundwanderwege A1 und A5



Naturpark-Route, Eifel-Höhen-Route und RurUfer-Radweg in der Nähe





Tourist-Information Monschau
Stadtstraße 16, 52156 Monschau
Tel.: 02472-80480
www.monschau.de


24 Monschau – „Kierberg“


450 Meter über dem Meeresspiegel




 Einzigartiges Panorama der historischen Tuchmacherstadt.

 Von der Innenstadt aus den Hauptwanderwegen 11 oder 12 folgen. Aussichtspunkt oberhalb des Friedhofs.

 HWW 11 und HWW 12. Örtlicher Rundweg A5 und Wanderweg 100

 Naturpark-Route, Eifel-Höhen-Route und RurUfer-Radweg in der Nähe

 Tourist-Information Monschau
Stadtstraße 16, 52156 Monschau
Tel.: 02472-80480
www.monschau.de

25

Schleiden-Morsbach – „Modenhübel“

485 Meter über dem Meeresspiegel

Eifel-Blicke
www.eifel-blicke.de

Vogelsang

Urfitseetal

Nationalpark Eifel:
Kermeter

Gemünd



Panoramablick auf „Burg“ Vogelsang, die Waldflächen des Kermeters im Nationalpark Eifel und den Ort Gemünd.



In Morsbach der Straße „Morsbach“ bis zum Ortsausgang folgen „Eifel-Blick“ von dort aus etwa 500 m entfernt auf der Anhöhe.



Informationen zu den Wandermöglichkeiten hält die Touristik Schleidener Tal bereit.



Touristik Schleidener Tal
Kurhausstraße 6, 53937 Schleiden-Gemünd
Tel.: 02444-2011
www.gemuend.de

26 Schleiden-Gemünd – „Kreuzberg“

370 Meter über dem Meeresspiegel



Der anerkannte Kneipp-Kurort ist ein idealer Ausgangspunkt für Ausflüge und Wanderungen in den Nationalpark Eifel.



Parkmöglichkeiten im Ortszentrum. Von der Urftbrücke den Wanderwegen HWW 4 und 11 etwa 800 m nach Süden folgen.



HWW 4 und 11 sowie örtliche Wanderwege 4-7



Eifel-Höhen-Route, Wasserburgen-Route und Historische Ortskernroute in der Nähe



Touristik Schleidener Tal
Kurhausstraße 6, 53937 Schleiden-Gemünd
Tel.: 02444-2011
www.gemuend.de

Zülpicher Börde



Siebengebirge



Michelsberg



Hier soll sich einst ein Gerichtsplatz befunden haben.



Über Mechernich zum Wanderparkplatz in Mechernich-Bergheim. Von dort dem gekennzeichneten Wanderweg A3 folgen.



Zufahrt von der Straße zwischen Bergheim und Lorbach aus über Wirtschaftsweg möglich. Beschilderung folgen.



Örtlicher Rundwanderweg A3

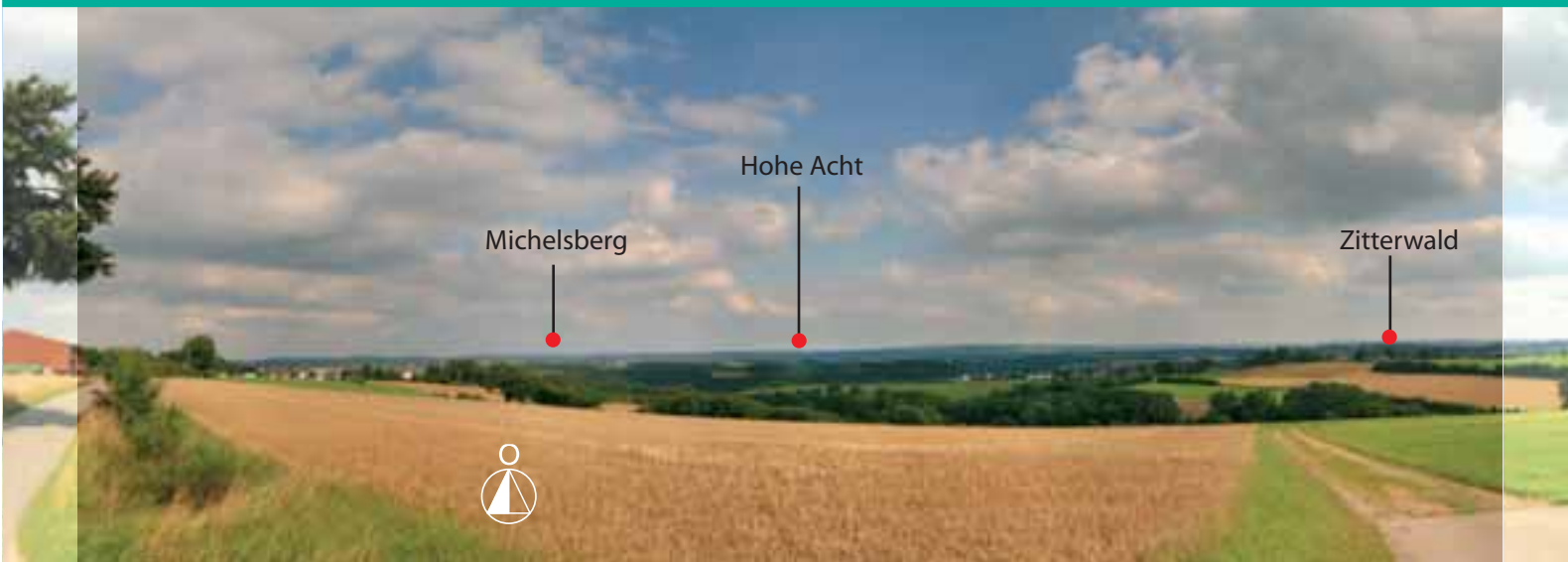


Touristik-Agentur Mechernich
Bergstraße 1, 53894 Mechernich
Tel.: 02443-49251
www.mechernich.de

28 Schleiden-Dreiborn – „Panoramablick“

567 Meter über dem Meeresspiegel

Eifel-Blicke
www.eifel-blicke.de



Weit reicht der Blick in südöstlicher Richtung bis zu den Kuppen der Vulkaneifel.



Vom Sportplatz in Dreiborn folgen Sie dem Wirtschaftsweg nach Südwesten etwa 500 m aus dem Ort heraus.



Zufahrt vom Sportplatz aus über den Wirtschaftsweg möglich.



Örtliche Wanderwege 1, 2 und 5 in der Nähe



Touristik Schleidener Tal
Kurhausstraße 6, 53937 Schleiden-Gemünd
Tel.: 02444-2011
www.gemuend.de

29 Schleiden – „Ruppenberg“

420 Meter über dem Meeresspiegel

Eifel-Blicke
www.eifel-blicke.de



Panoramablick über die ehemalige Kreisstadt Schleiden auf den Schlossberg.



Aussichtskanzel an der B 258 von Süden kommend oberhalb von Schleiden. Parkplatz wenige Meter entfernt.



Örtlicher Rundwanderweg 3 in der Nähe (*Broschüre erhältlich*), örtlicher Wanderweg 4




Historische Ortskernroute und Täleroute in der Nähe



Touristik Schleidener Tal
Kurhausstraße 6, 53937 Schleiden-Gemünd
Tel.: 02444-2011
www.gemuend.de

30 Kall-Rinnen – „Pferdekopf“

527 Meter über dem Meeresspiegel



Weite Aussicht über das Urfttal und in die Zülpicher Börde.



Von Rinnen aus dem HWW 4 (Josef-Schramm-Weg) etwa 500 m in Richtung Golbach folgen.



HWW 4 und örtlicher Rundwanderweg A6



Tourist-Information Kall
Bahnhofstraße 9, 53925 Kall
Tel.: 02441-88853
www.kall.de

31 Kall-Urft – „Ruine Stolzenburg“

450 Meter über dem Meeresspiegel

Eifel-Blicke
www.eifel-blicke.de



Ruine der sagenumwobenen und geheimnisumwitterten Stolzenburg im Wald hoch über dem Urfttal.



Parkmöglichkeit am Bahnhof Urft. Von hier aus dem gekennzeichneten Römerkanal-Wanderweg Richtung Kall folgen.



Römerkanal-Wanderweg und örtlicher Rundwanderweg A8



Naturpark-Route und Tälerroute in der Nähe




Tourist-Information Kall
Bahnhofstraße 9, 53925 Kall
Tel.: 02441-88853
www.kall.de

32 Mechernich-Weyer – „Brehberg“

525 Meter über dem Meeresspiegel

Eifel-Blicke
www.eifel-blicke.de



Höchster Punkt der Stadt Mechernich. Die Aussicht reicht von der Vulkaneifel bis nach Köln.



Von Weyer aus der Ausschilderung „Eifel-Blick“ über den „Kreuzweg“ folgen.



Örtlicher Wanderweg 8 und Rundwanderweg A3



Touristik-Agentur Mechernich
Bergstraße 1, 53894 Mechernich
Tel.: 02443-49251
www.mechernich.de

33 Kall-Urft – „Königsberg“

500 Meter über dem Meeresspiegel



Panoramasicht auf das Kloster Steinfeld, eines der bedeutendsten klösterlichen Denkmäler im Rheinland.



Von Urft in Richtung Marmagen bis zum Wanderparkplatz. Beschilderung etwa 300 m bergauf folgen.



Örtliche Rundwanderwege A1 und A5 in der Nähe



Tourist-Information Kall
Bahnhofstraße 9, 53925 Kall
Tel.: 02441-88853
www.kall.de



Die Vulkankuppe ist die höchste Erhebung der Stadt Bad Münstereifel. Auf dem Berg befindet sich die bekannte Michaelskapelle.



Von Bad Münstereifel über Schönau nach Mahlberg. Ort durchqueren und Beschilderung zum Wanderparkplatz folgen.



Erft-Lieser-Mosel-Weg und Rundwanderwege A2 und A3



Gekennzeichnete örtliche Mountainbike-Touren 4, 6 und 10




Kurverwaltung - Tourist-Information Bad Münstereifel
Kölner Straße 13, 53902 Bad Münstereifel
Tel.: 02253-542244
www.bad-muenstereifel.de


35 Nettersheim-Buir – „Hagelkreuz“


544 Meter über dem Meeresspiegel

Eifel-Blicke
www.eifel-blicke.de





 Nach Norden fantastischer Blick über die Zülpicher Börde bis nach Köln, im Osten und Süden bis in die Vulkaneifel.

 Auf B 51 von Buir in Richtung Tondorf. Etwa 500 m hinter Ortsausgang rechts auf Wirtschaftsweg zum Wasserbehälter.

 Anfahrt mit dem PKW unmittelbar bis zum Aussichtspunkt möglich.

 Örtliche Wanderwege 4 und 5 in der Nähe

 „Nettersheim-Tour“ 4 in der Nähe (*Faltblatt erhältlich*)

 Tourist-Information Nettersheim im Naturzentrum Eifel
Römerplatz 8-10, 53947 Nettersheim
Tel.: 02486-1246
www.nettersheim.de

36 Nettersheim – „Enzenberg“

495 Meter über dem Meeresspiegel



Das Naturerlebnisdorf Nettersheim lädt Besucher jeden Alters mit seinem vielfältigen Angebot an Aktivitäten ein.



Parkmöglichkeit am Bahnhof Nettersheim oder am Naturzentrum Eifel. „Eifel-Blick“ ist Station 17 des „Erlebnispfades“.



Anfahrt mit dem PKW unmittelbar bis zum Aussichtspunkt über die „Blankenheimer Straße“ möglich.



„Erlebnispfad“ (*Faltblatt erhältlich*). Örtliche Wanderwege 4 und 5



Eifel-Höhen-Route, Täleroute und „Nettersheim-Touren“ (*Faltblätter erhältlich*) in der Nähe




Tourist-Information Nettersheim im Naturzentrum Eifel
Römerplatz 8-10, 53947 Nettersheim
Tel.: 02486-1246
www.nettersheim.de

37 Nettersheim-Marmagen – „Mühlenberg“

546 Meter über dem Meeresspiegel

Eifel-Blicke
www.eifel-blicke.de



Aussichtsturm mit Rundumblick. Der „Barrierefreie Landschaftspfad“ lädt zum Naturerlebnis für alle Sinne ein.



Der „Eifel-Blick“ liegt auf dem Gelände der "Eifelhöhen-Klinik". Sie ist in Marmagen ausgeschildert.



Neben dem Turm befindet sich ein barrierefreier Aussichtspunkt mit schönem Blick auf das Kloster Steinfeld.



HWW 4 und Eifelsteig in der Nähe



Naturpark-Route und „Nettersheim-Tour“ 3 (*Faltblatt erhältlich*) in der Nähe



Tourist-Information Nettersheim im Naturzentrum Eifel
Römerplatz 8-10, 53947 Nettersheim
Tel.: 02486-1246
www.nettersheim.de

38

Hellenthal-Reifferscheid – „Bergfried“

470 Meter über dem Meeresspiegel

Eifel-Blicke
www.eifel-blicke.de



„Eifel-Blick“ auf dem Bergfried (Turm) der Burgruine Reifferscheid. Schöne Aussicht auf den historischen Burgort.



In Reifferscheid der „Burgstraße“ bergauf bis zum Parkplatz vor dem Burgbering folgen.



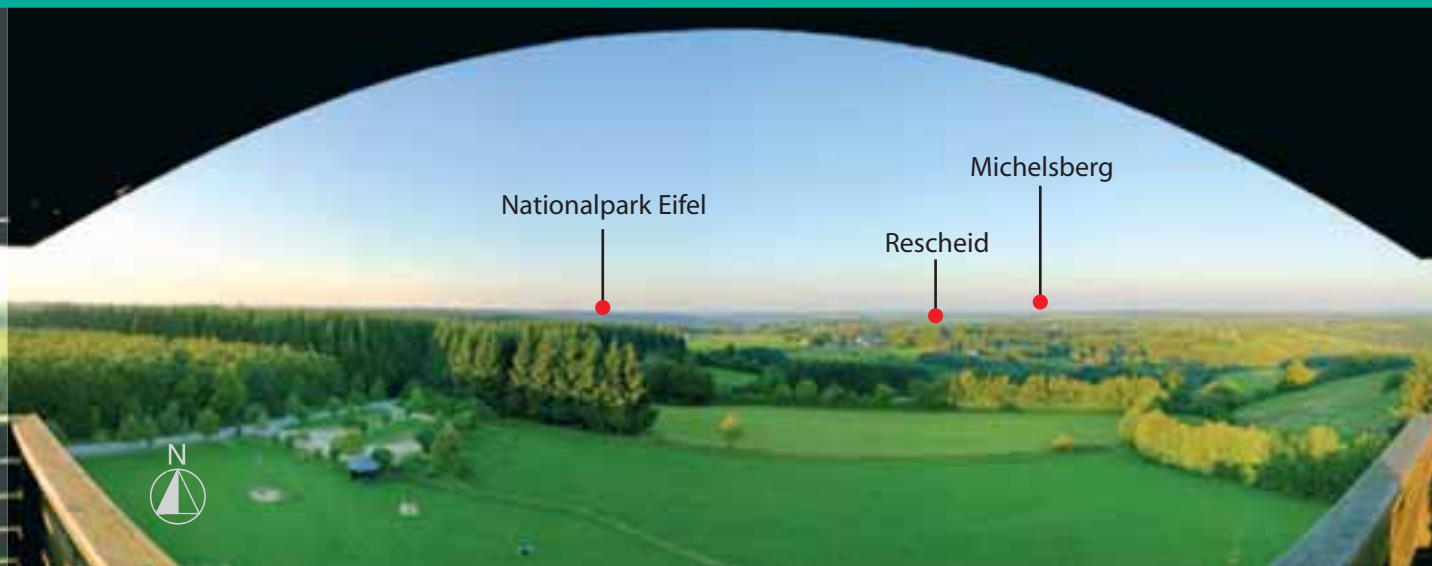
HWW 5 und 12 sowie örtliche Wanderwege 1 bis 6



Historische Ortskernroute



Tourist-Information Hellenthal
Rathausstraße 2, 53940 Hellenthal
Tel.: 02482-85115
www.hellenthal.de



Aussichtsturm auf höchster Erhebung der nordrhein-westfälischen Eifel. Beliebtes Wintersportgebiet.



Von Hellenthal kommend auf der B 265 der Beschilderung „Weißer Stein“ bis zum Parkplatz und Wohnmobilhafen folgen.



Örtliche Rundwanderwege A7 bis A9.
HWW 6 in der Nähe



Eifel-Höhen-Route



Tourist-Information Hellenthal
Rathausstraße 2, 53940 Hellenthal
Tel.: 02482-85115
www.hellenthal.de

40 Dahlem-Kronenburg – „Burgruine“

560 Meter über dem Meeresspiegel



Die Burgruine liegt oberhalb des Kronenburger Freizeitsees mitten im malerischen Burgort Kronenburg.



Parkplatz vor der historischen Ringmauer. Im Ort Aufgang zur Ruine folgen.



HWW5 und „Rund um Kronenburg“ (*Faltblatt erhältlich*). Jugendherbergs-Verbindungsweg und HWW 14 in der Nähe



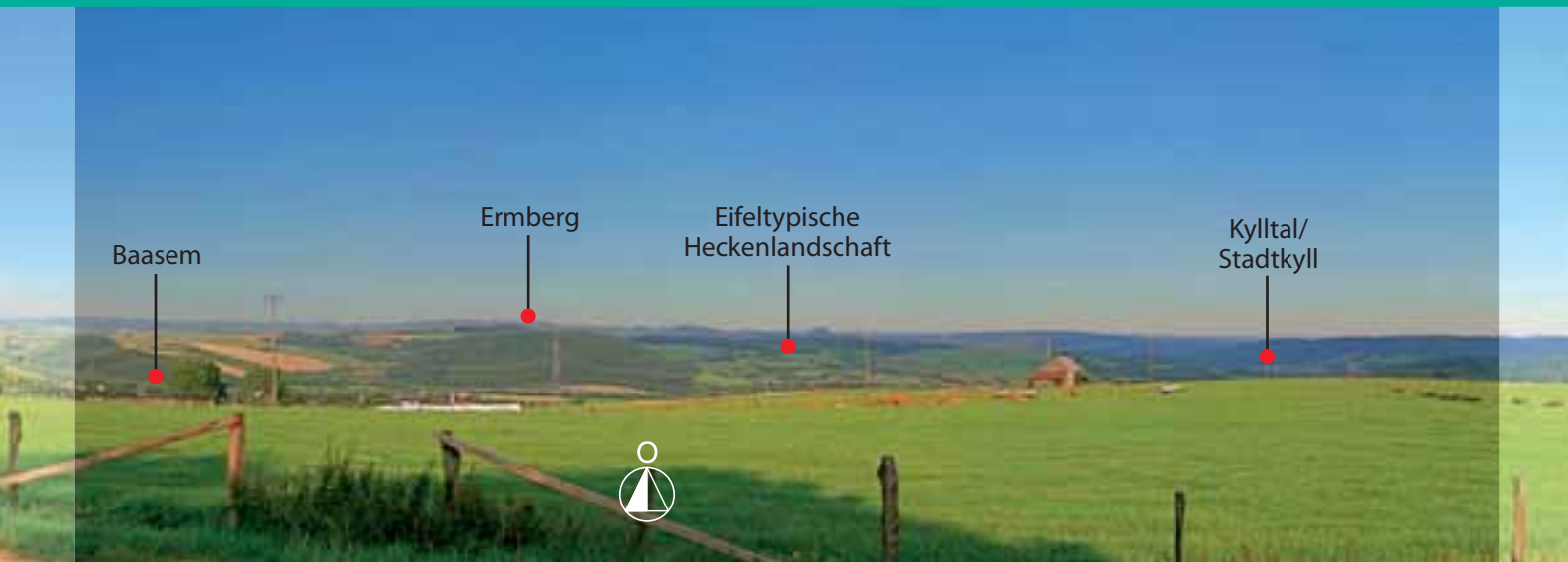
3-Länder-Route, Kylltal-Radweg und Historische Ortskernroute



Touristinfo Oberes Kylltal
Burgberg 22, 54589 Stadtkyll
Tel.: 06597-2878
www.obereskylltal.de

41 Dahlem-Kronenburg – „Friedhof“

580 Meter über dem Meeresspiegel



Oberhalb des historischen Burgortes Kronenburg gelegen. Blick über Blankenheimer Kalkmulde und Kylltal.



Vom Parkplatz vor der historischen Ringmauer der „Gerichtsstraße“ zum Friedhof folgen.



Parkmöglichkeit unmittelbar am Friedhof. Etwa 20 m Weg über Rasenfläche bis Aussichtspunkt.



Jugendherbergs-Verbindungsweg und örtlicher Wanderweg KB 4. HWW 5 in der Nähe



Historische Ortskernroute, 3-Länder-Route in der Nähe



Touristinfo Oberes Kylltal
Burgberg 22, 54589 Stadtkyll
Tel.: 06597-2878
www.obereskylltal.de

42 Dahlem – „Friedhof“

560 Meter über dem Meeresspiegel



Blick über das Kylltal bis in die Vulkaneifel hinein. Sehenswerter Altar der Friedhofskapelle aus dem 15. Jahrhundert.



In Dahlem der Straße in Richtung Stadtkyll folgen. Am Ortsausgang rechts abbiegen zum Friedhof.



Entfernung vom Friedhofsparkplatz etwa 300 m. Weg asphaltiert. Steigung unter 6 %.



Örtliche Wanderwege D4 und D5. Im Winter Langlaufloipe



Kylltal-Radweg in der Nähe



Touristinfo Oberes Kylltal
Burgberg 22, 54589 Stadtkyll
Tel.: 06597-2878
www.obereskylltal.de



Blick bis in die Hochlagen des Zitterwaldes und in südwestlicher Richtung in das Bundesland Rheinland-Pfalz hinein.



Vom Bahnhof Dahlem über die „Escher Straße“ bis Wanderparkplatz Heidenkopf.



Entfernung vom Wanderparkplatz etwa 300 m. Weg asphaltiert. Steigung 6 bis 12%



Örtliche Wanderwege D2 und D4. Im Winter Langlaufloipe. Jugendherbergs-Verbindungsweg in der Nähe



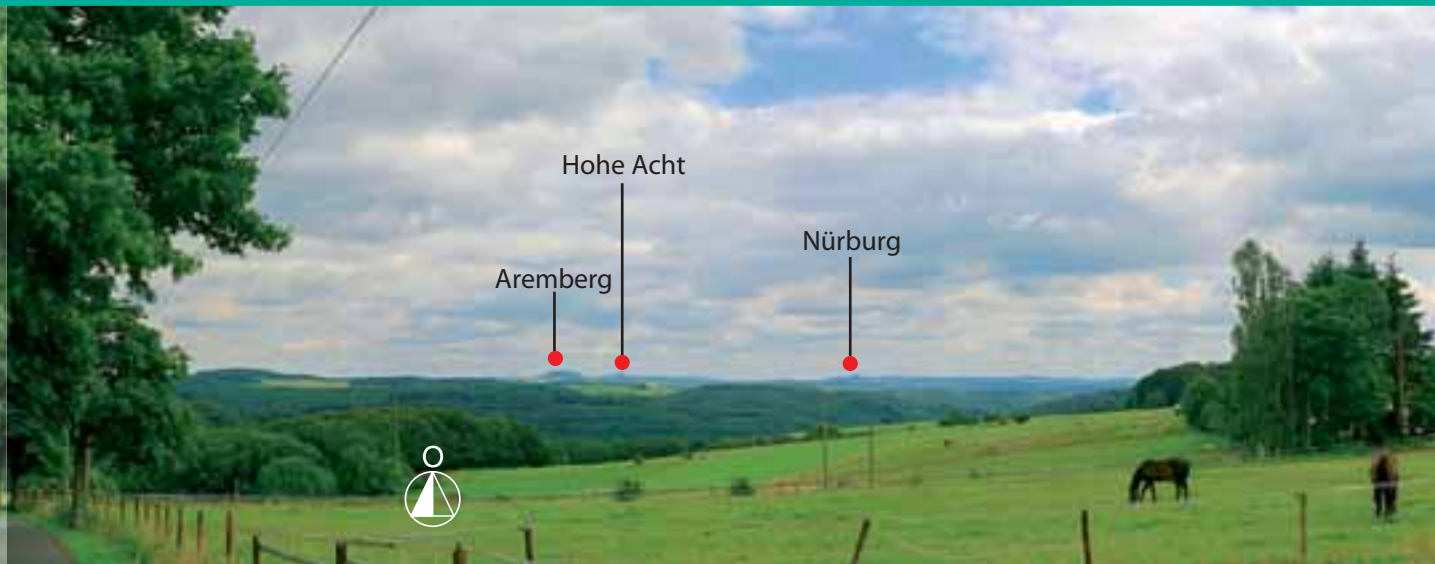
Kylltal-Radweg



Touristinfo Oberes Kylltal
Burgberg 22, 54589 Stadtkyll
Tel.: 06597-2878
www.obereskylltal.de

44 Blankenheim – „Nonnenbacher Weg“

540 Meter über dem Meeresspiegel



Blick über das Ahrtal zu den Kuppen der Vulkaneifel.



Parkplatz am Rathaus im Ortskern von Blankenheim. Von dort etwa 500 Meter dem „Nonnenbacher Weg“ bergauf folgen.



Der „Eifel-Blick“ ist über den „Nonnenbacher Weg“ unmittelbar mit dem PKW erreichbar.



Jugendherbergs-Verbindungsweg, HWW 4. „Tiergartentunnel-Wanderweg“, „Wo die Ahr entspringt“ (Faltblätter).



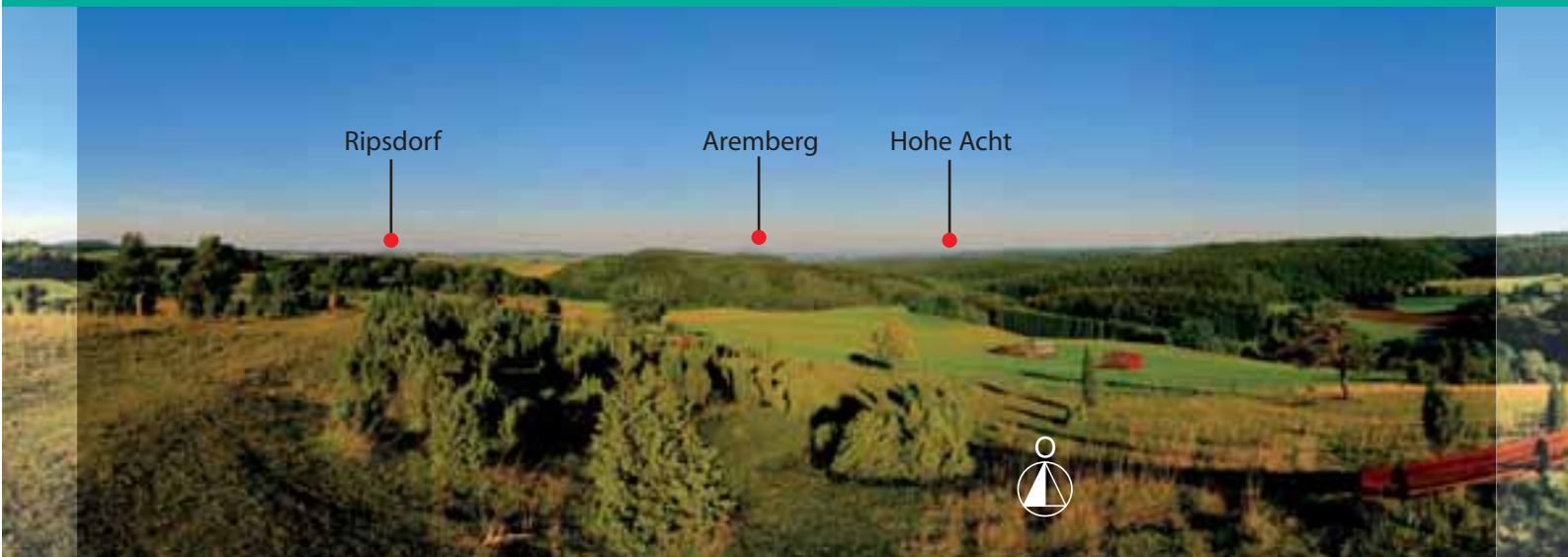
Eifelhöhen-Route, Historische Ortskernroute, Ahrtal- und Erft-Radweg in der Nähe.



Bürger- und Verkehrsbüro Gemeinde Blankenheim
Rathausplatz 16, 53945 Blankenheim
Tel.: 02449-87224
www.blankenheim-ahr.de

45 Blankenheim-Alendorf – „Kalvarienberg“

517 Meter über dem Meeresspiegel



Mitten im größten zusammenhängenden Wacholdergebiet Nordrhein-Westfalens gelegen.



Vom Ahrtal aus über Ripsdorf bis Alendorf. Wanderparkplatz vor dem Ortseingang.



Örtliche Wanderwege 36 und 37. Rundtour „Wo Hänge blühen“ durch das Naturerlebnisgebiet Oberes Ahrtal (*Faltblatt*).



Der Aussichtspunkt liegt in der Nähe der Eifel-Höhenroute und des Ahrsagen-Radwegs.



Bürger- und Verkehrsbüro Gemeinde Blankenheim
Rathausplatz 16, 53945 Blankenheim
Tel.: 02449-87224
www.blankenheim-ahr.de

Impressum

Herausgeber: Rureifel-Tourismus e.V.

An der Laag 4 (Nationalpark-Tor), 52396 Heimbach
Tel.: 02446-8057911, Fax: 02446-8057930
info@rureifel-tourismus.de – www.rureifel-tourismus.de

& Naturpark Nordeifel e.V. im Deutsch-Belgischen Naturpark

Steinfelder Str. 8, 53947 Nettersheim
Tel.: 02486-911117, Fax: 02486-911116
info@naturpark-eifel.de – www.naturpark-eifel.de



Deutsch Belgischer
Naturpark
Hohes Venn - Eifel

Redaktion: Thorsten Engels, Alexander Sobotta

Fotos: Rureifel-Tourismus e.V. & Christoph Laschet – geografic (*Eifel-Blick 1-12*)
Naturpark Nordeifel e.V. (*Eifel-Blicke 14-45*)
Nationalpark Eifel (*Eifel-Blick 13*)

Gestaltung, Satz: Christoph Laschet – geografic – Büro für Natur, Kultur und Umwelt
Walheimer Str. 81, 52076 Aachen, Tel.: 02408-8414

Förderung: *Das Projekt „Eifel-Blicke“ wurde gefördert durch die Europäische Union und das Land Nordrhein-Westfalen*

