



TV-Clip:
WDR Lokalzeit

Wackerberg Guide



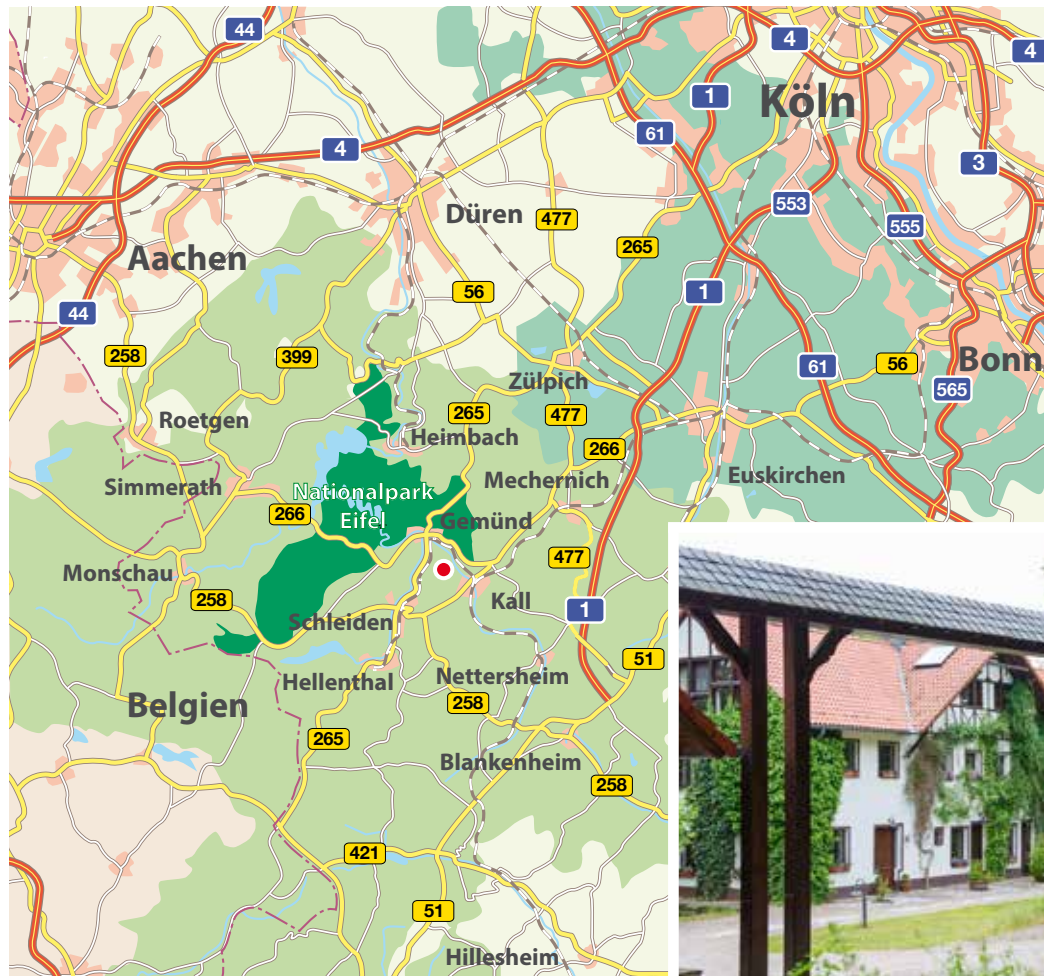
Eifel-Lust / What to do • where to go

Inhalt

Lage • Anfahrt	2
Wandern • Fahrradfahren	3
Reiten • Golf	4
Wassersport & Wellness	5
Schlösser • Burgen	6
Historische Ortskerne	7
Archäologie	8
Kunst • Museen	9
Ausflüge mit Kindern	10
Ideen für Regentage	11
Städtetouren	12
Einkaufen	13
Mittelaltermärkte	14
Restaurants	15
Infrastruktur	16
Ferienwohnung 1	17
Ferienwohnung 2	18
Sport & Entspannung	19
Informaterial: Videos, Karten, Broschüren	20

Contents

<i>Location • Directions</i>
<i>Hiking • Biking</i>
<i>Riding • Golf</i>
<i>Aquatics & Wellness</i>
<i>Castles</i>
<i>Historic Village Centres</i>
<i>Archaeology</i>
<i>Arts • Museums</i>
<i>Trips with Kids</i>
<i>Ideas for Rainy Days</i>
<i>City Tours</i>
<i>Shopping</i>
<i>Medieval Markets</i>
<i>Restaurants</i>
<i>Infrastructure</i>
<i>Guest Apartment 1</i>
<i>Guest Apartment 2</i>
<i>Sports & Relaxation</i>
<i>Information material: Videos, Maps, Brochures</i>





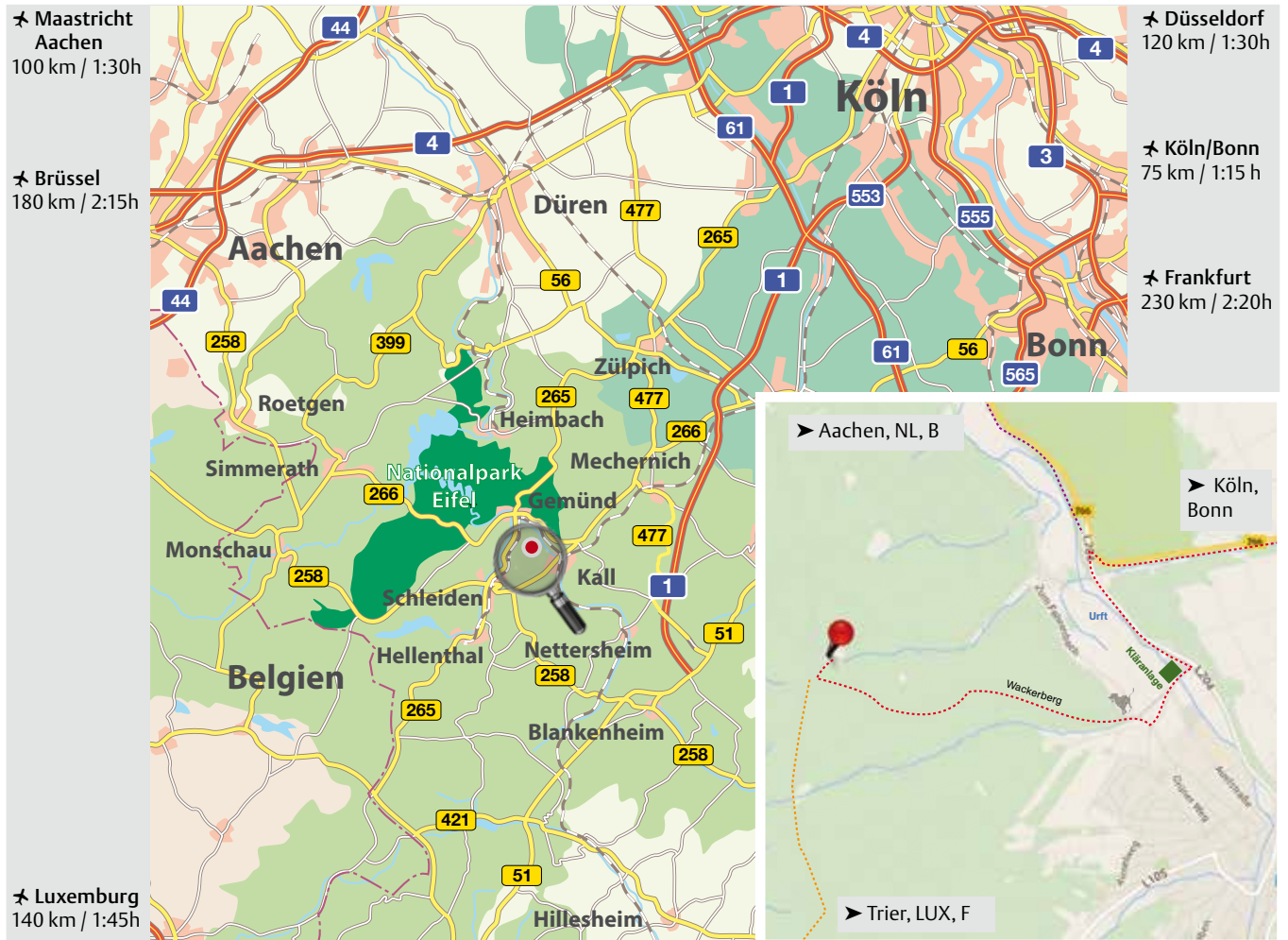
Video-Clip:
„Die Eifel –
unendliche
Weiten ..“

Lage • Anfahrt / Location • Directions

Lage	Location
Längengrad 6° 31', Breitengrad N 50° 33', 500 m Höhe über Normal Null	Longitude 6° 31', Latitude N 50° 33', Elevation 500 m above sea level

Entfernung nach	Distance to		
Bonn	50 km	Bonn	50 km
Nürburgring	50 km	Nürburgring	50 km
Aachen	55 km	Aachen	55 km
Köln	60 km	Cologne	60 km
Düsseldorf	100 km	Düsseldorf	95 km
Trier	110 km	Trier	100 km
Koblenz	130 km	Koblenz	130 km
Luxemburg	145 km	Luxembourg	145 km

Anfahrt von	Directions from
Köln, Bonn, Frankfurt: A1 – B266 – L204 (Gemünder Str. Richtung Kall) – Auelstr. – Eisenauerstr. – Wackerberg (Waldweg)	Cologne, Bonn, Frankfurt: A1 – B266 – L204 (Gemünder Str. direction Kall) – Auelstr. – Eisenauerstr. – Wackerberg (forest road)
Aachen, NL, B: A44 – B258 – B266 – L204 (Gemünder Str. Richtung Kall) – Auelstr. – Eisenauerstr. – Wackerberg	Aachen, NL, B: A44 – B258 – B266 – L204 (Gemünder Str. direction Kall) – Auelstr. – Eisenauerstr. – Wackerberg
Trier, LUX, F: A1 – B51 – B258 – L105 (Richtung Kall/Broich) – Wintzener Str. – Waldweg	Trier, LUX, F: A1 – B51 – B258 – L105 (direction Kall/Broich) – Wintzener Str. – forest road





Wandern • Fahrradfahren / *Hiking* • *Biking*

Wanderrouten ● *Hiking Trails*

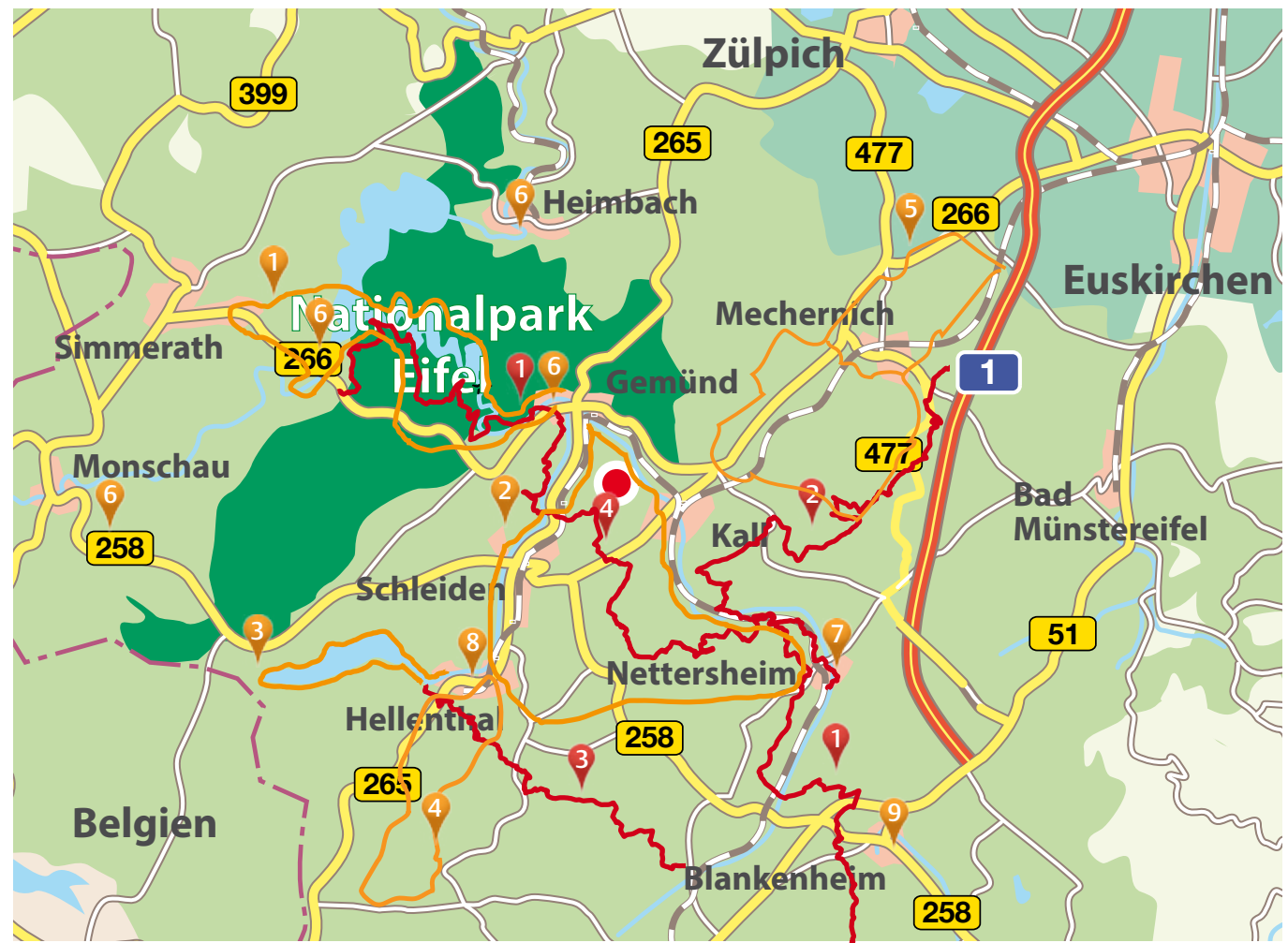
- ❶ Eifelsteig ★★★★★
Einruhr – Gemünd (21,8 km)
Kloster Steinfeld – Blankenheim (23,4 km)
- ❷ Römerkanal-Wanderweg ★★★★★
Nettersheim – Kall-Dottel (15 km)
Kall-Dottel – Mechernich (16 km)
- ❸ Burgen-Route ★★★★★
Blankenheim-Wald – Hellenthal (17,2 km)
- ❹ Rundwege Kall - Wackerberg ★★★★★
Pingenwanderweg (Eifelschleifen, 12 km)
Kaller Sagen (Eifelspuren, 7,3 km)

Fahrradtouren ● *Cycling Tours*

- ❶ Durch den Nationalpark Eifel (38 km) ★★★★★
- ❷ Tälerouten entlang von Urft und Olef (45 km) ★★★★★
- ❸ Rund um die Olefalsperre (14 km) ★★★★★
- ❹ Hellenthaler Höhenroute (25 km) ★★★★★
- ❺ Mechernicher 8 (46 km) ★★★★★

Fahrräder mieten ● *Rent a bike*

- ❹ Nationalpark-Tor Rurberg • Heimbach
• Gemünd • Höfen
- ❺ Fahrradverleih im Naturzentrum Eifel, Nettersheim
- ❻ Nationalpark-Infopunkt Hellenthal
- ❼ Elektro-Fahrradverleih-Eifel, Blankenheim





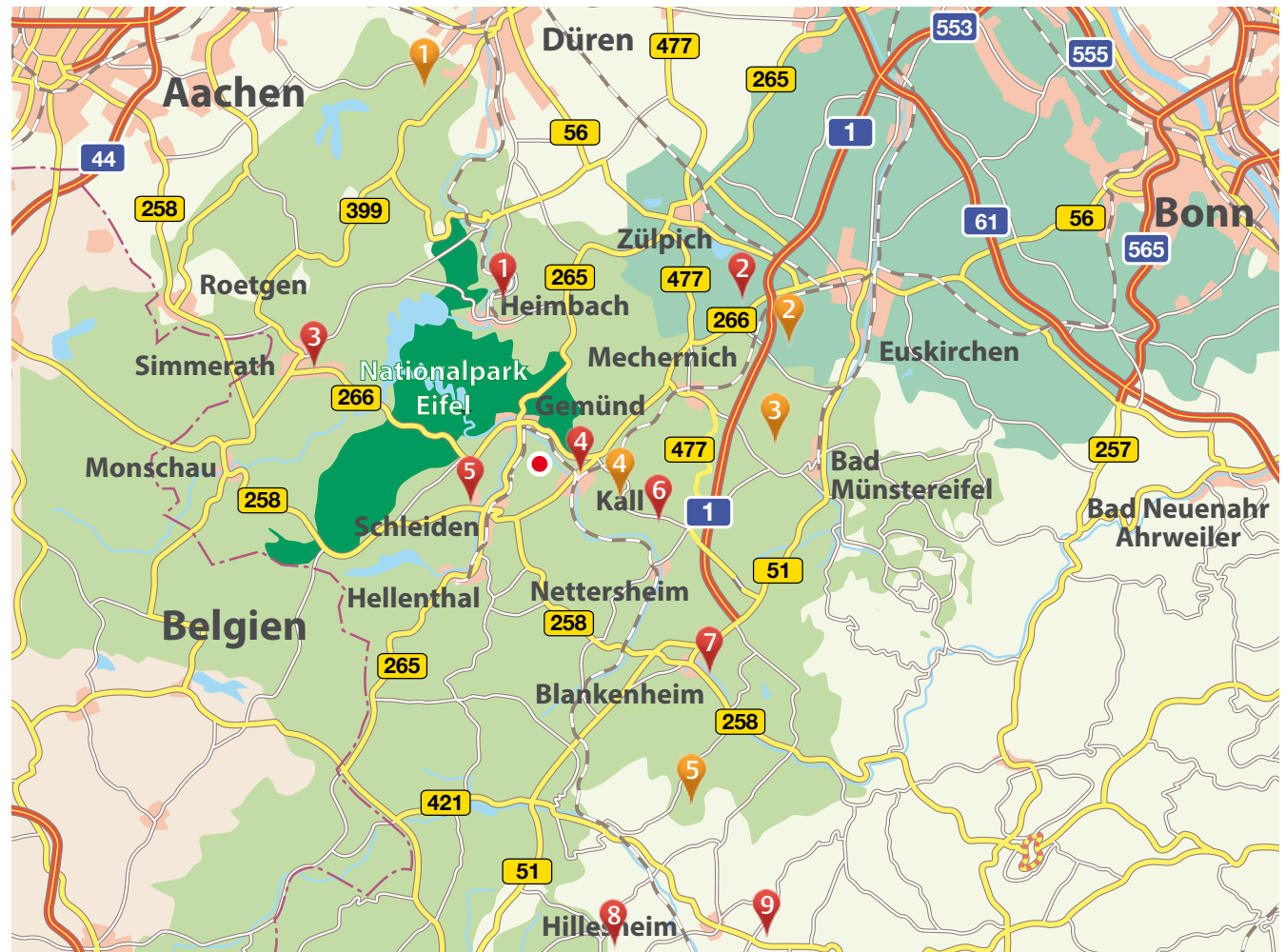
Reiten • Golf / Riding • Golf

Reiten ● Riding

- ❶ Crazy Riders Ranch
- ❷ Gestüt Rosenhof
- ❸ Dartmoor-Ponies
- ❹ Islandpferdegestüt „Von den Lausbuben“
- ❹ Quellenhof
- ❹ Rider's Way Out
- ❺ Reiterhof Eifel
- ❻ Lindenhof
- ❼ Eifel Reitcentrum
- ❸ Alte-Eifelschule
- ❹ Eifel-Westernhorses

Golf ● Golf

- ❸ Golf Bad Münstereifel ★★★★★
- ❷ Golfclub Burg Zievel ★★★★★
- ❺ Golf-Club Eifel ★★★★★
- ❶ Golf-Club Düren ★★★★★
- ❹ Bauerngolf





Wassersport & Wellness / Aquatics & Wellness

Badeseen / Swimming Ponds

- ④ Rursee
- ② Zülpicher See
- ⑨ Kronenburger See
- ⑧ Freilinger See

Erlebnisbäder / Aqua Parks

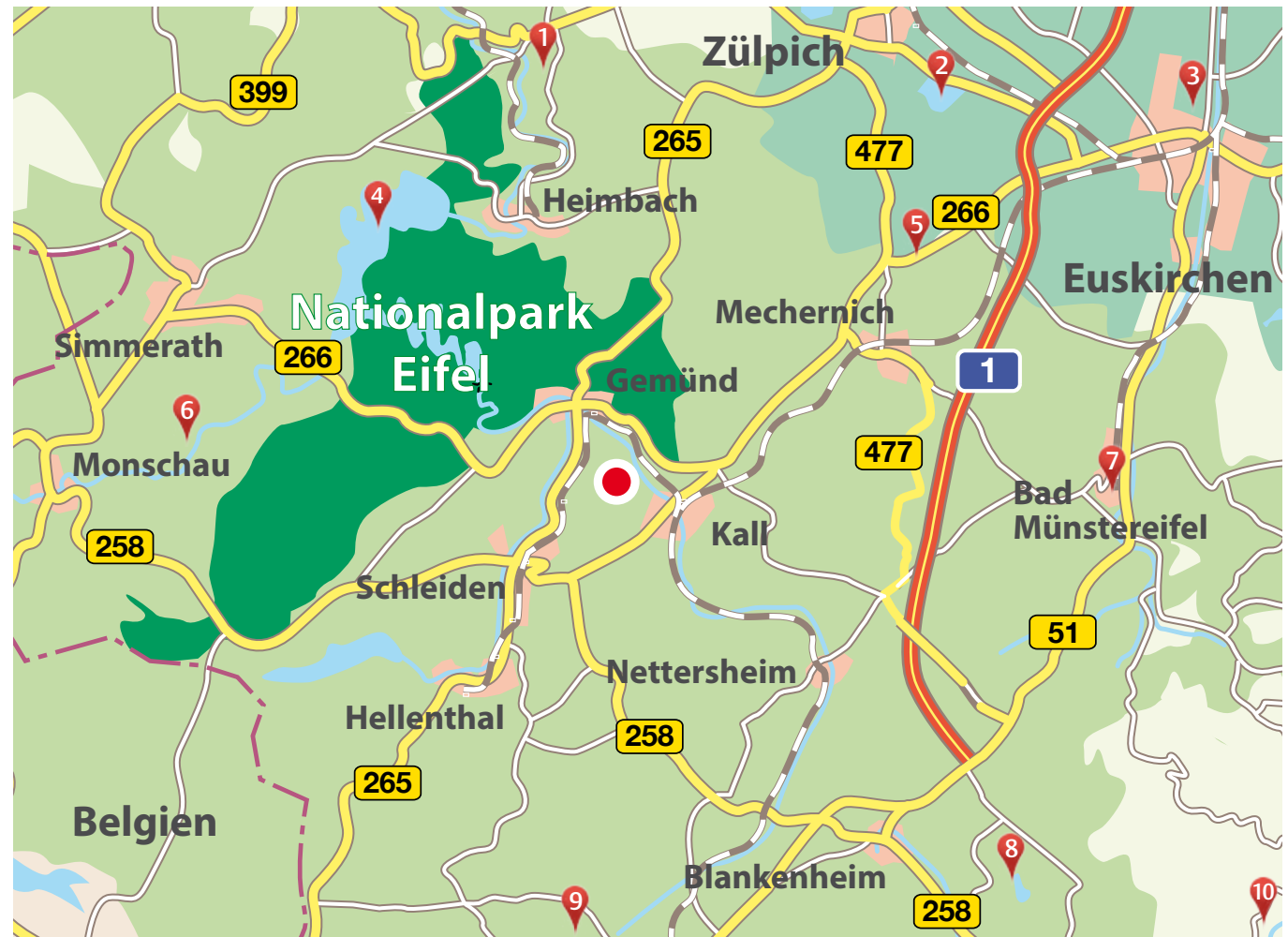
- ③ Thermen & Badewelt Euskirchen ★★★★★
- ⑤ Eifel-Therme Zikkurat ★★★★★
- ⑦ Eifelbad Bad Münstereifel ★★★★★
- ① Monte Mare Kreuzau ★★★★★

Segeln / Sailing

- ④ Rursee
- ② Zülpicher See
- ⑨ Kronenburger See

Kanu / Canoe

- ④ Rur/Nationalpark Eifel
- ⑥ obere & mittlere Rur
- ⑩ untere Ahr





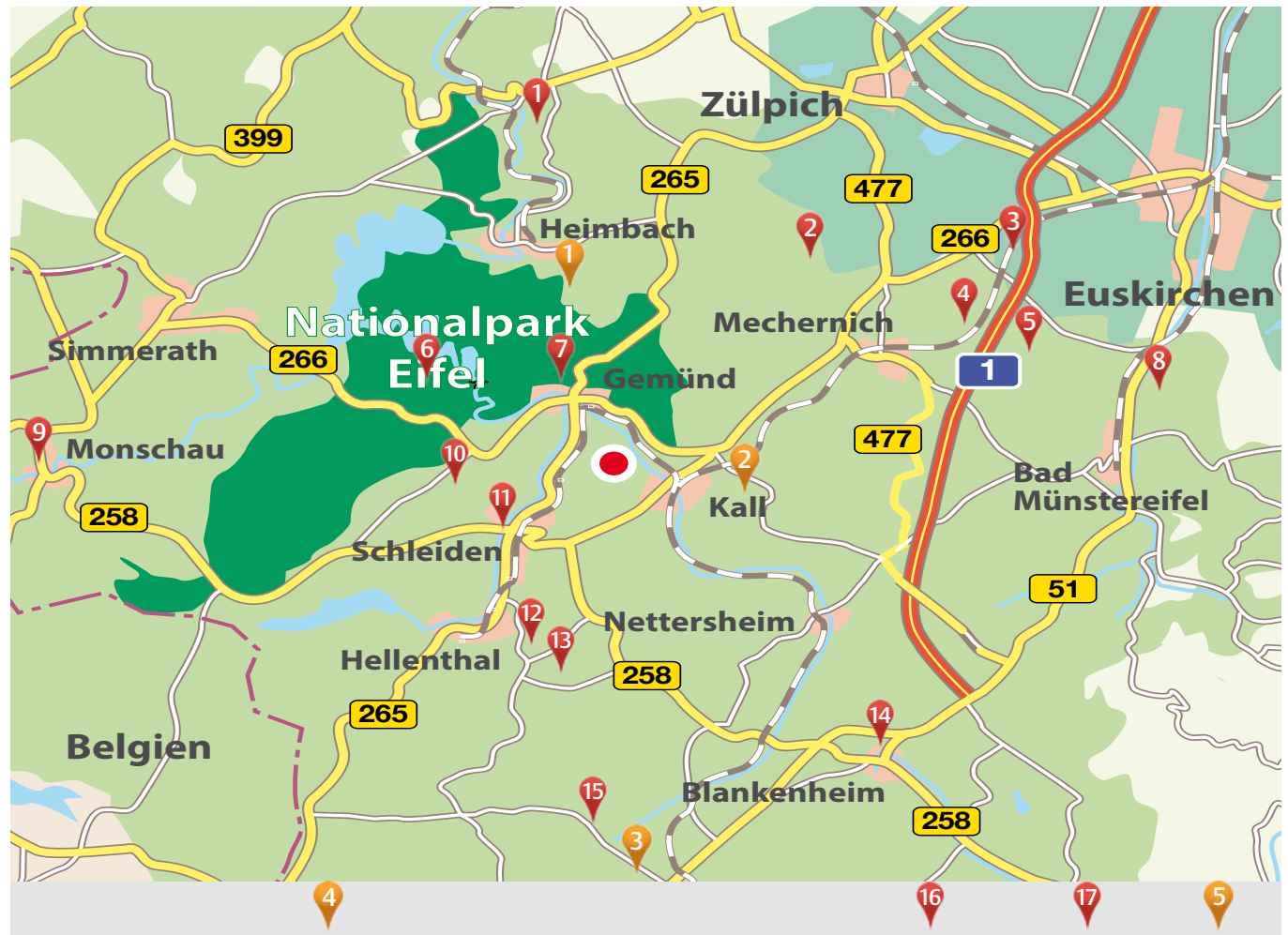
Schlösser • Burgen / Castles

Burgen • Schlösser ● Castles

- 14 Burg Blankenheim ★★★★★
- 10 Burg Dreiborn
- 2 Schloss Eicks
- 7 Burg Hengebach
- 16 Burg Kerpen ★★★★★
- 8 Burg Kirspenich
- 9 Burg Monschau
- 1 Burg Nideggen ★★★★★
- 17 Nürburg ★★★★★
- 12 Burg Reifferscheid ★★★★★
- 4 Burg Satzvey ★★★★★
- 11 Schloss Schleiden
- 15 Schloss Schmidtheim
- 3 Burg Veynau ★★★★★
- 6 NS-Ordensburg Vogelsang ★★★★★
- 13 Wildenburg ★★★★★
- 5 Burg Zivel

Klöster ● Monasteries

- 2 Kloster Steinfeld ★★★★★
- 4 Abtei Prüm ★★★★★
- 5 Abtei Maria Laach ★★★★★
- 1 Abtei Mariawald ★★★★★
- 3 Abtei Maria Frieden

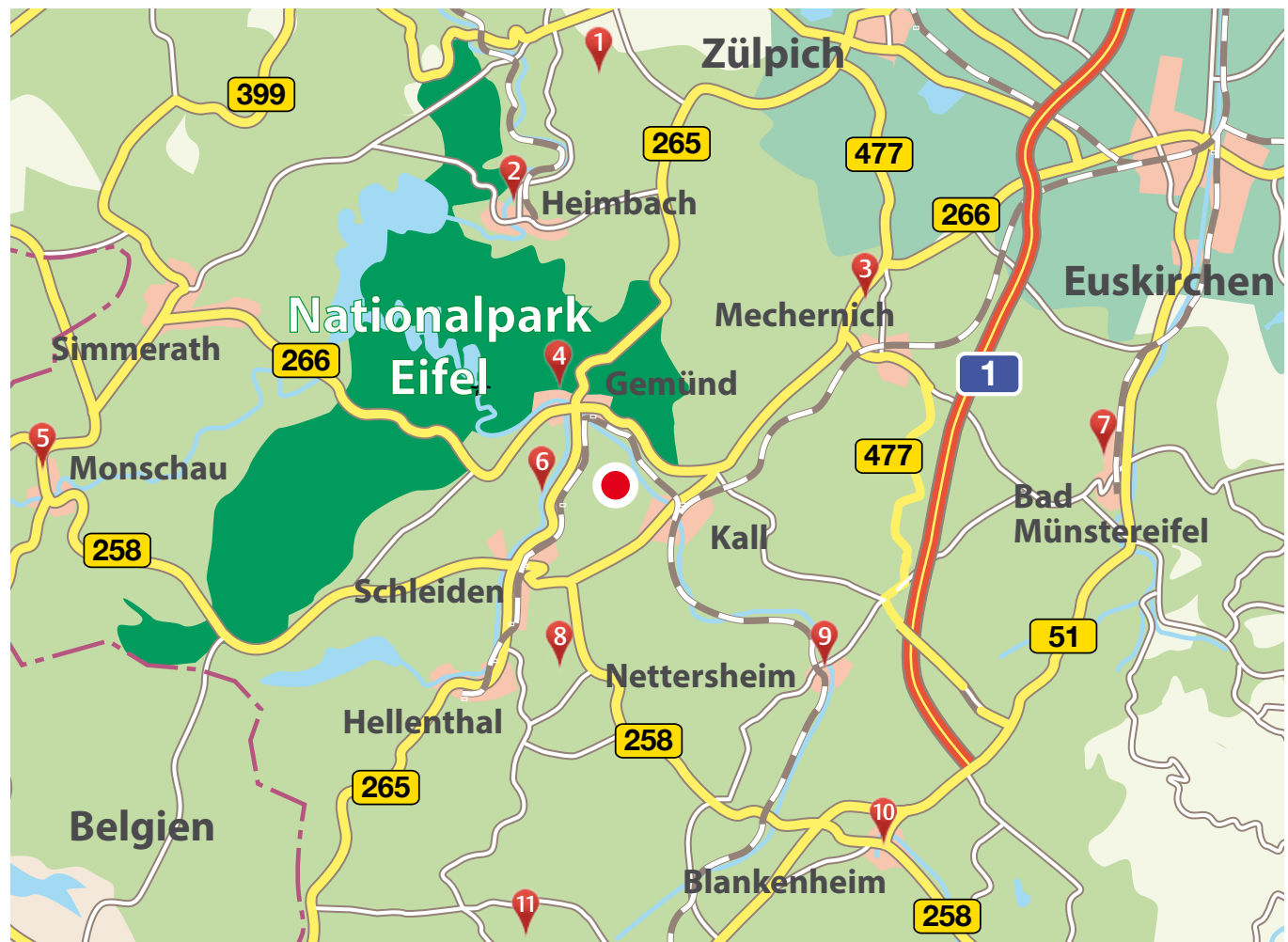




Historische Ortskerne / *Historic Village Centres*

Eifel-Orte / *Eifel Villages*

- ⑦ Bad Münstereifel | *830 | † 5.987
Tourist Info: Kölner Str. 13, 53902 Bad Münstereifel
- ⑩ Blankenheim | *721 | † 1.854
Tourist Info: Rathausplatz 16, 53945 Blankenheim
- ④ Gemünd | *1213 | † 4.260
Tourist Info: Kurhausstraße 6, 53937 Schleiden
- ② Heimbach | *673 | † 4.359
Tourist Info: An der Laag 4, 52396 Heimbach
- ③ Kommern | *1229 | † 4.124
Tourist Info: Bergstraße 1, 53894 Mechernich
- ⑪ Kronenburg | *1277 | † 458
- ⑤ Monschau | *1198 | † 1.696
Tourist Info: Stadtstr. 1, 52156 Monschau
- ⑨ Nettersheim | *867 | † 1.715
Tourist Info: Urftstr. 2–4, 53947 Nettersheim
- ① Nideggen | *1184 | † 2.983
- ⑥ Olef | *1252 | † 1.166
- ⑧ Reifferscheid | *1106 | † 541



* erste urkundliche Erwähnung / *first documented mention*

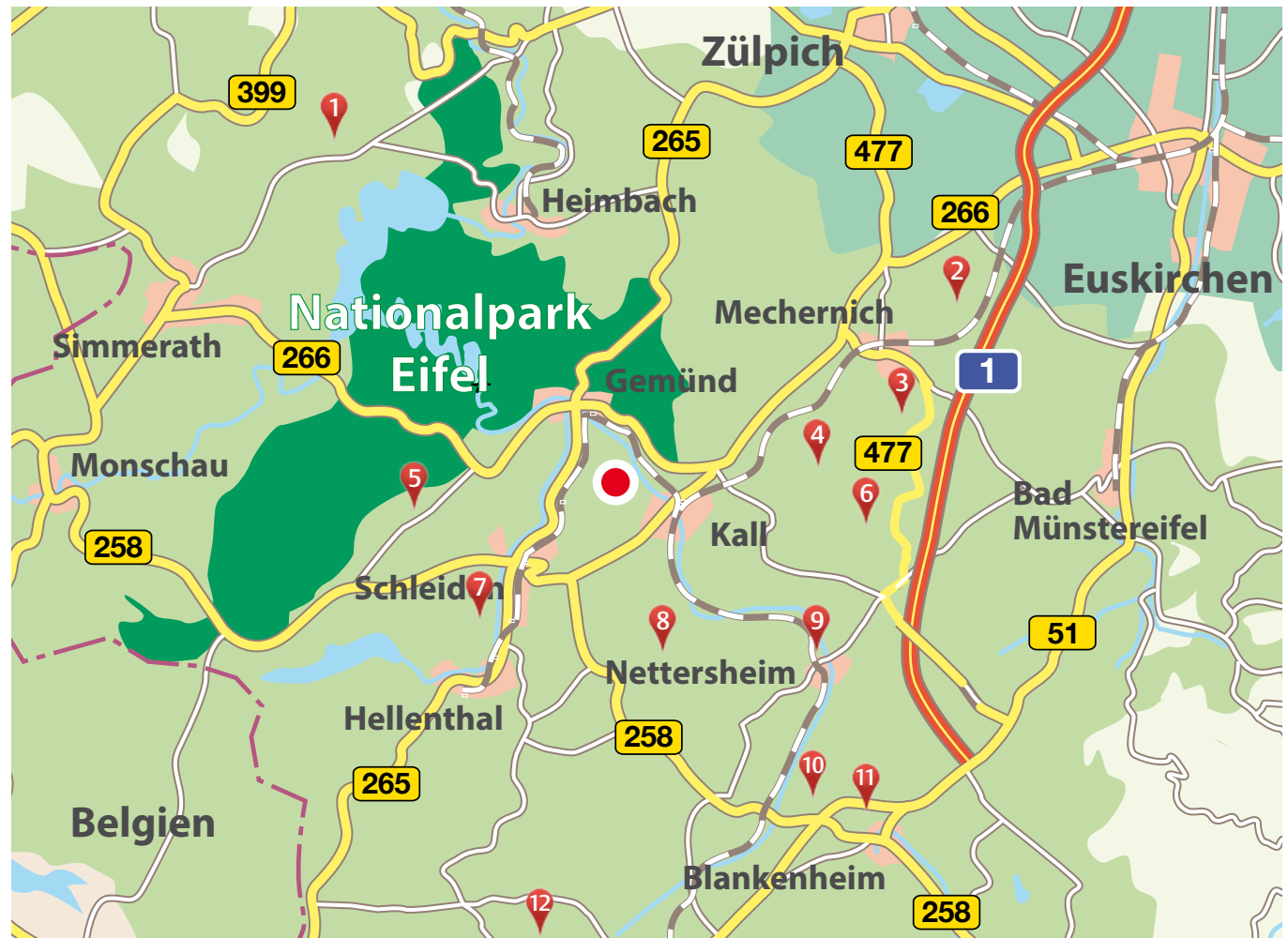
† Einwohner / *Inhabitants*





Archäologie / Archaeology

Fundorte	Archaeological sites
12 Agrippa-Straße	Agrippa street
3 Aquäduktbrücke	aqueduct bridge
4 römische Brunnenstube	Roman fountain house
1 Bunker	bunker
8 Burgsiedlung	castle settlement
7 Eisenhütte	ironworks
6 Kakushöhle	Kakus cave
2 Katzensteine	cats' stones
9 Matronenheiligtum	matrons' sanctuary
10 Römervilla	Roman villa
11 Tiergartentunnel	zoo tunnel
5 Wasserburg	moated castle





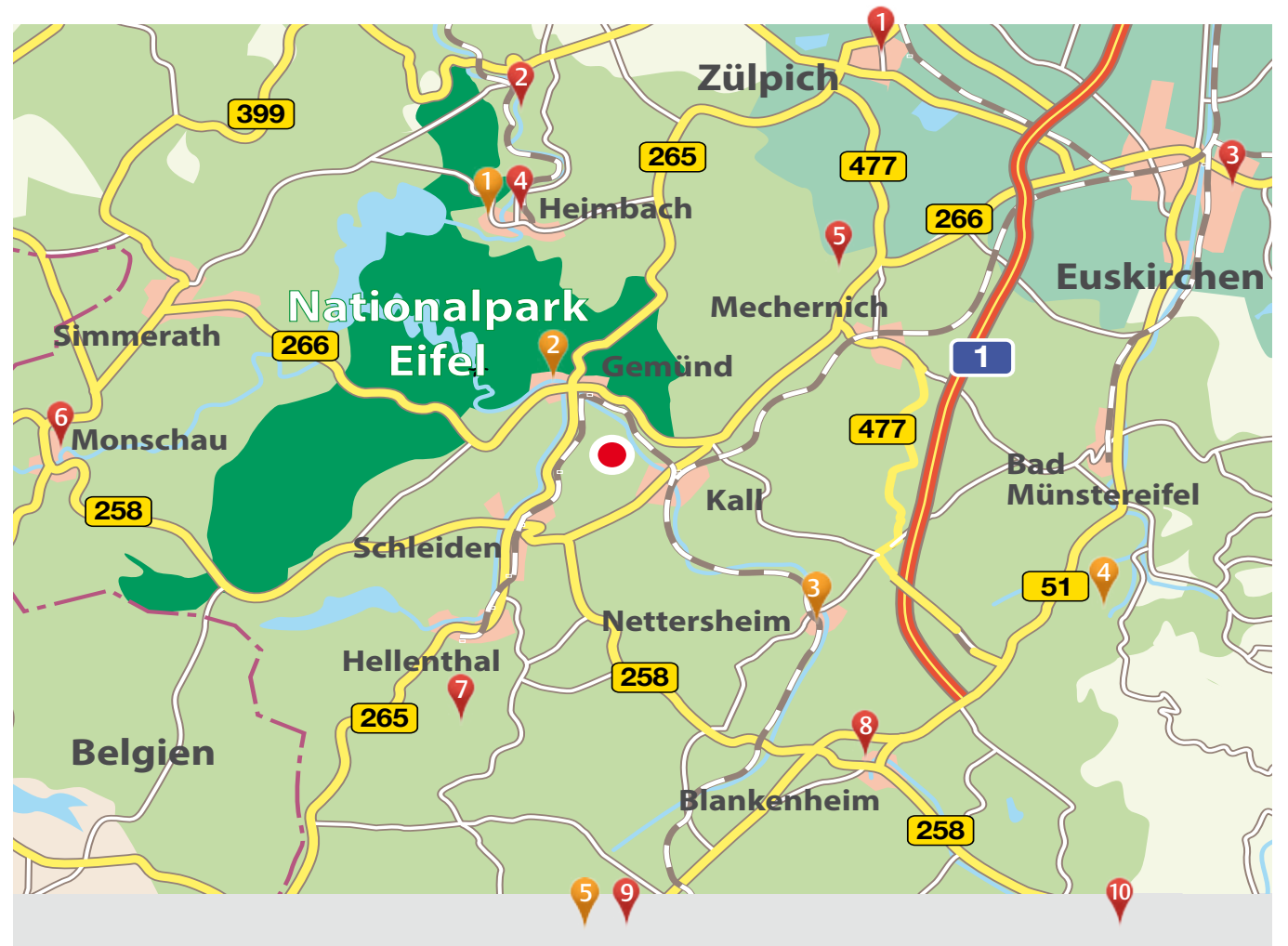
Kunst • Museen / Arts • Museums

Kunst ● Arts

- ❶ Internationale Kunstakademie Heimbach
- ❸ Kulturbahnhof Nettersheim
- ❷ KunstForumEifel Gemünd
- ❹ Kunsthof Greven
- ❺ Kunststall Kronenburg

Museen ● Museums

- ❷ Besucherbergwerk „Grube Wohlfahrt“ ★★★★★
- ❷ Burgenmuseum Nideggen ★★★★★
- ❸ Druckerei-Museum Monschau
- ❸ Eifelmuseum Blankenheim
- ❺ LVR Freichtmuseum Kommern ★★★★★
- ❸ LVR-Industriemuseum Euskirchen -
Tuchfabrik Müller ★★★★★
- ❿ Rennsportmuseum am Nürburgring ★★★★★
- ❶ Römerthermen Zülpich (Badekultur) ★★★★★
- ❹ Vulkanmuseum Daun ★★★★★★
- ❷ Wasser-Info-Zentrum-Eifel Heimbach





Ausflüge mit Kindern / Trips with Kids

Tiere • Natur

Animals • Nature

- ⑦ Rangertouren im Nationalpark Eifel ★★★★★
- ④ Schiffstour auf dem Rursee ★★★★★
- ⑨ Greifvogelstation Hellenthal ★★★★★
- ⑬ Eifelzoo Lünebach ★★★★★

Erlebnisbäder

Aqua parks

> siehe Seite 5

> see page 5

Sport • Spiel • Spaß

Sports • games • fun

- ⑧ Indoor Spielpark aktivi ★★★★★
- ⑥ Erlebniswelt Eifeltor / Sommerrodelbahn ★★★★★
- ② Bubenheimer Spieleland ★★★★★
- ⑩ ring°kartbahn ★★★★★

Entdecken

Discoveries

- ⑫ Dinosaurierpark Teufelsschlucht ★★★★★
- ⑤ LVR Freilichtmuseum Kommern ★★★★★
- ③ Burgenmuseum Nideggen ★★★★★
- ⑮ Wasser-Info-Zentrum-Eifel ★★★★★

Freizeitparks

Theme parks

- ① Phantasia Brühl ★★★★★
- ⑪ Plopsa Coö (Belgien) ★★★★★
- ⑭ Eifelpark Gondorf ★★★★★





Ideen für Regentage / Ideas for Rainy Days

Sport • Unterhaltung Sports • Entertainment

- ④ Aktivpark Kall ★★★★★
Auelstraße 40, 53925 Kall, Tel. 02441/4747
- ② BOWL Fabrik ★★★★★
An der Zikkurat 4, 53894 Mechernich, Tel. 02256/9590-49
- ① PlayPaintball NRW ★★★★★
Veynaustrasse 9, 53894 Mechernich, Tel. 02256/9577760
- ⑧ ring° kartbahn ★★★★★
Nürburgring Boulevard 1, 53520 Nürburg, 0800/2083200

Erlebnisbäder Aqua Parks

> siehe Seite 5 > see page 5

Im Untergrund Underground

- ④ Bunkertour Ausweichsitz NRW ★★★★★
Am Gillesbach 1, 53925 Kall-Urft, Tel. 02441/ 775171
- ⑥ Dokumentationsstätte Regierungsbunker ★★★★★
Am Silberberg 0, 53474 Ahrweiler, Tel 02641/ 9117053
- ⑤ Besucherbergwerk Hellenthal ★★★★★
Aufbereitung II Nr. 1, 53940 Hellenthal, Tel. 02448/911140
- ③ Bergbaumuseum Mechernich ★★★★★
Bleibergstr. 6, 53894 Mechernich, Tel. 02443/48697
- ⑦ Lava -Dome ★★★★★
Braucherstraße 1, 56743 Mendig, Tel. 02652/9399222

Kunst • Museen Arts • Museums

> siehe Seite 9 > see page 9





Städtetouren / City Tours

Städte / Cities

Köln / Cologne: Dom, Hohenzollern-Brücke, Zoo, Flora, Römisch-Germanisches-Museum, Museum Ludwig, Schokoladenmuseum, KölnTriangle, Duftmuseum, ...

Bonn: Haus der Geschichte, Altes Rathaus, Rheinaue, Beethoven-Haus, Bundeskunsthalle, Poppeldorfer Schloss, ...

Aachen: Dom, Schatzkammer, Rathaus, Markt, Puppenbrunnen, Spas, Tierpark, Elisenbrunnen, Ponttor, Suermond-Ludwig-Museum, Tivoli, Zeitungsmuseum, ...

Trier: Porta Nigra, Dom St. Peter, Hauptmarkt, Liebfrauenkirche, Kaiserthermen, Konstantinbasilika, Landesmuseum, ...

Koblenz: Festung Ehrenbreitstein, Seilbahn, Deutsches Eck, Schloss Stolzenfels, Görresplatz, Schängelbrunnen, ...

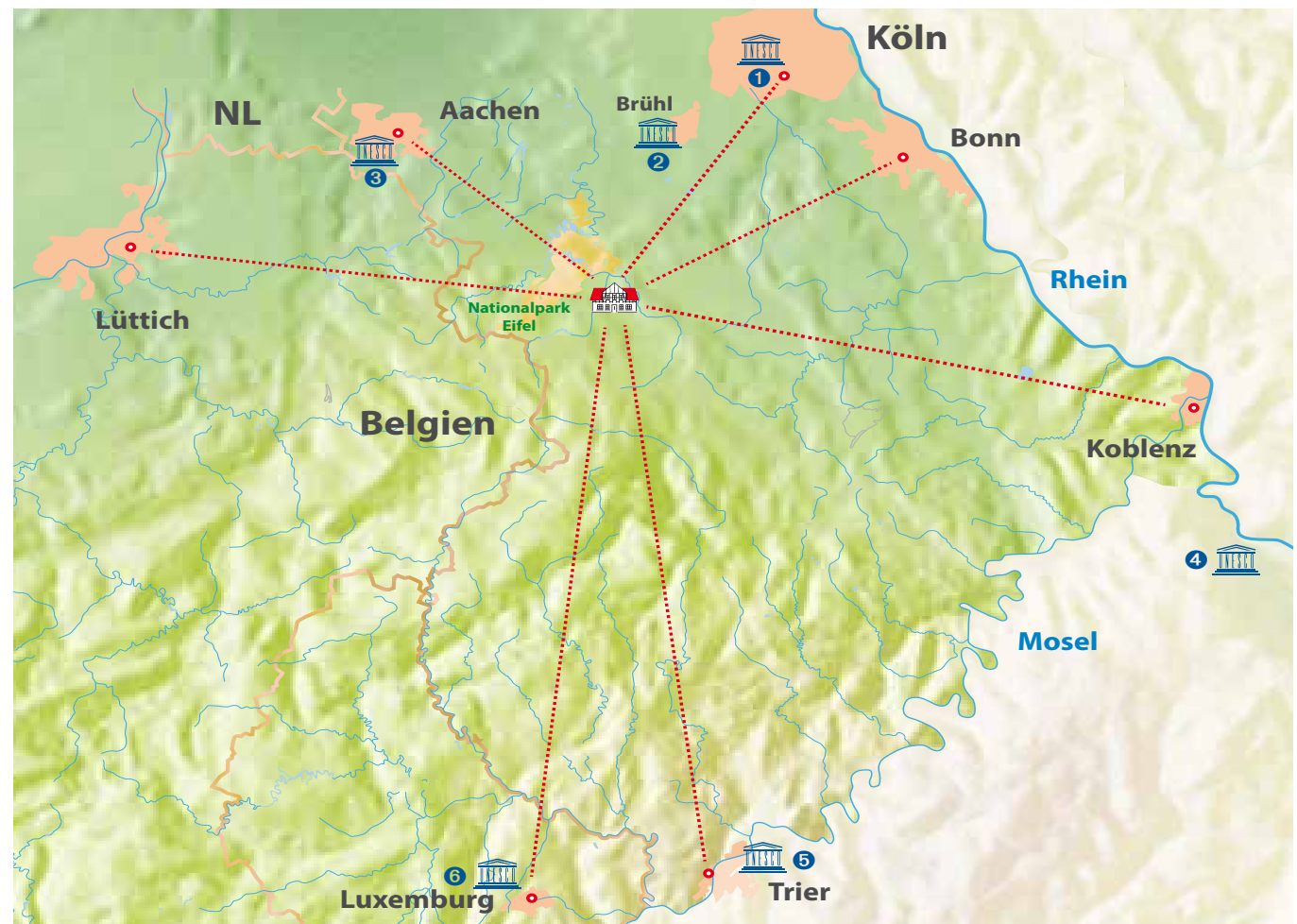
Lüttich / Liege: Coteaux de la Citadelle, Montagne de Bueren, Bahnhof, Kathedrale, Curtius Museum, Oper, St.-Jacques, ...

Luxemburg / Luxembourg: Kathedrale Notre Dame, Le Chemin de la Corniche, Barrio Grund, Kasematten, Viaduct, ...

Weltkulturerbe

World Heritage Sites

- | | |
|--|---|
| ① Kölner Dom ★★★★★ | Cologne Cathedral |
| ③ Aachener Dom ★★★★★ | Aachen Cathedral |
| ② Brühler Schlösser ★★★★★ | Brühl Castles |
| ④ Oberes Mittelrheintal ★★★★★ | Upper Middle Rhine Valley |
| ⑤ Trier: Römerbauten ★★★★★ | Trier: Roman buildings |
| ⑥ Luxemburg: Altstadtviertel & Festungen ★★★★★ | Luxembourg: Historic quarter & fortresses |





Einkaufen / Shopping

Bäckereien

Bakeries

- ➊ Bäckerei Milz (REWE Center) • Bahnhofstr. 31, 53925 Kall
- ➋ Friedrichs • Am Markt 4, 53937 Schleiden
- ➌ Herbert Poth • Aachener Str. 17, 53937 Gemünd
- ➍ Zur Römerquelle • Rosenthalstr. 1, 53947 Nettersheim

Supermärkte

Supermarkets

- ➊ REWE Center (& Bäckerei Milz) • Bahnhofstr. 31, 53925 Kall
- ➋ Aldi • Siemensring 8, 53925 Kall
- ➌ Lidl • Hüttenstraße 98, 53925 Kall
- ➍ Netto • Hüttenstraße 104, 53925 Kall
- ➎ DM • Siemensring 17, 53925 Kall

Einkaufs-Tipps

Shopping tips

- ➊ Möbel Brucker • Hüttenstraße 306, 53925 Kall
- ➋ Eifel antik • Ahrstr. 2, 53925 Kall (Krekel)
- ➌ City Outlet Bad Münstereifel
Trierer Str. 1, 53902 Bad Münstereifel
- ➍ Ardenner Cultur Boulevard (Krippen, Modelleisenbahn)
Hergersberg 4, 4760 Büllingen, Belgien

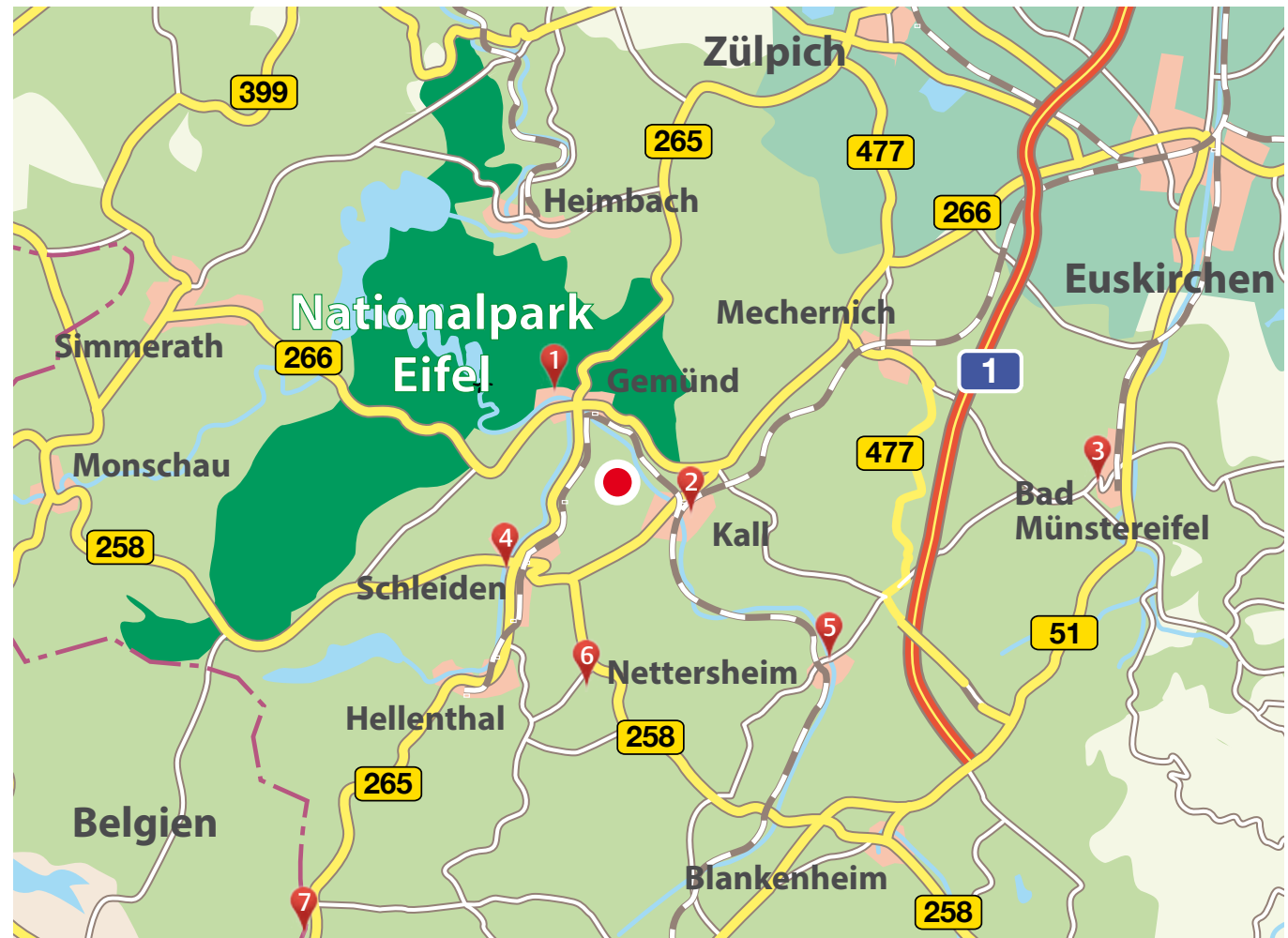
Öffnungszeiten

Opening hours

Mo. - Sa. 8:00 -20:00 Uhr Mon. - Sat. 8 am -8 pm
 So.-Vormittag: Bäckereien Sun. morning: bakeries

Gesetzliche Feiertage in D / Public holidays in Germany:

Neujahr (1.1.), Karfreitag, Ostermontag, Tag der Arbeit (1.5.),
 Christi Himmelfahrt, Pfingstmontag, Fronleichnam,
 Tag der deutschen Einheit (1.10.), Allerheiligen (1.11.),
 1.-2. Weihnachtstag (25.-26.12.)





Mittelaltermärkte / Medieval Markets

März / MARCH

Funkelglanz Szenemarkt: Burg Satzvey ③

Ostern / Eastern

Jahrmarkt Anno Dazumal: Freilicht-Museum Kommern ①

Ostermarkt: Burg Satzvey ③

1. Mai / May, 1st.

Hexenmarkt: Burg Satzvey ③

Pfingsten / Whitsun

Handwerkermarkt / Ritterspiele: Burg Satzvey ③

August / August

Antik-, Kunst- und Handwerkermarkt: Schleiden-Olef ④

September / September

Mittelalter Spectaculum: Burg Reifferscheid ⑦

Handwerkermarkt / Ritterspiele: Burg Satzvey ③

Oktober / October

Historischer Handwerkermarkt: Kommern ①

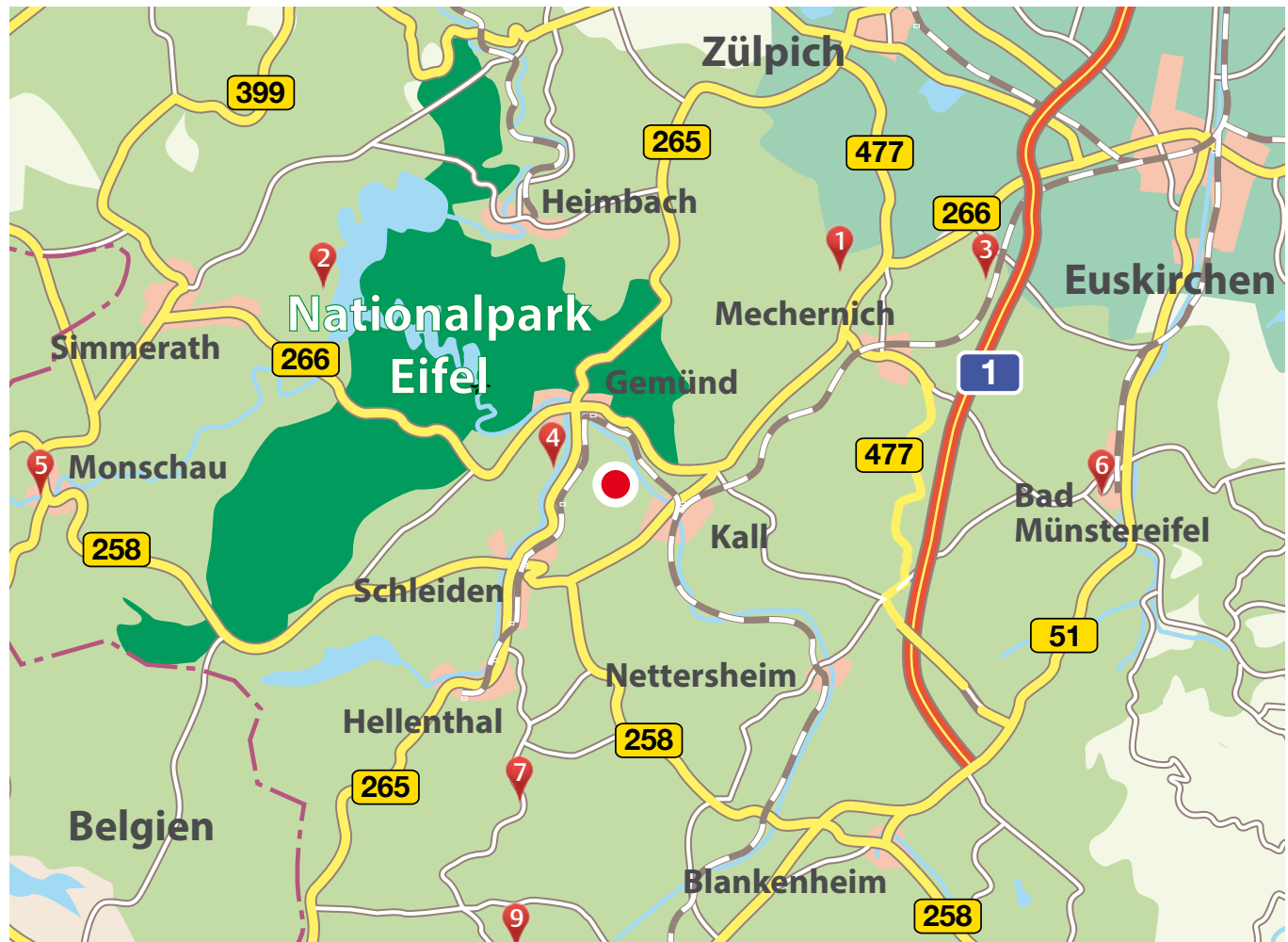
November / November

Dunkelbunter Szenemarkt: Burg Satzvey ③

Weihnachten / Christmas

Kronenburg ⑨ • Monschau ⑤ • Bad Münstereifel ⑥

Burg Satzvey ③ • Burg Reifferscheid ⑦ • Rurberg ②





Café

- ➊ **Rur-Cafe Heimbach** ★★★★★
An der Laag 1, 52396 Heimbach, Tel. 02446/805454
- ➋ **Bauerncafé zur Zehntscheune** ★★★★★
Am Auel 1, 53894 Mechernich (Eicks), Tel. 02443/315983
- ➌ **BauernCafé „Morsbacher Hof“** ★★★★★
Morsbach 20, 53937 Schleiden, Tel. 02444/912965
- ➍ **Bauernhofcafé „Em Hühnerstall“**
Margaretenhof 1, 53925 Kall-Keldenich, Tel: 02441/770246
- ➎ **Café „Zur Römerquelle“** ★★★★★
Rosenthalstrasse 1, 53947 Nettersheim, Tel. 02486/1394
- ➏ **Café T** ★★★★★
Wertherstr. 34, 53902 Bad Münstereifel, Tel. 02253/8846

Spezialitäten / Specialities

- ➐ **Olympisches Feuer** €€ ★★★★★
Heufahrtshütte 4 a, 53894 Wallenthal, Tel. 02443/901803
- ➑ **China Thai-Restaurant Zhao** €€ ★★★★★
Kölner Str. 34, 53925 Kall, Tel. 02441 /777274
- ➒ **Zagreb-Grill** €€ ★★★★★
Landstr. 38, 53894 Roggendorf, Tel. 02443/2514
- ➓ **Taverne Samos** €€ ★★★★★
Sleidanusstr. 8, 53937 Schleiden, Tel. 02445/911175
- ➔ **Nirvana (türkisch)** €€ ★★★★★
Ernst-Becker-Weg, 53594 Kommern, Tel. 02443/9124069
- ➕ **Thai Doerm Restaurant** €€ ★★★★★
Langenhecke 9, 53902 Bad Münstereifel, Tel. 02253/545499

Restaurants • Cafés • Fastfood

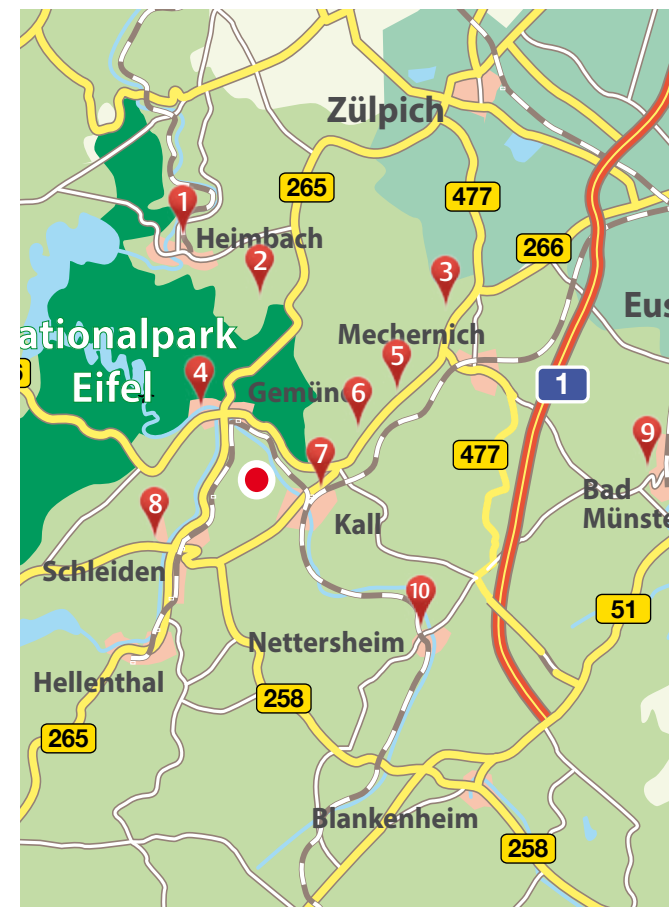
Restaurant


- ➗ **Zur Alten Abtei** €€ ★★★★★
Hermann-Josef-Str. 33, 53925 Steinfeld , Tel. 02441 /7790301
- ➘ **Restaurant im Schloss Schleiden** €€€ ★★★★★
Vorbürg 9, 53937 Schleiden, Tel. 02445/850085
- ➙ **Kermeterschänke** €€€ ★★★★★
Kermeterstr. 4, 53937 Wolfgarten, Tel. 02444/2116
- ➚ **Landgasthaus Steinsmühle** €€€€ ★★★★★
Kölner Str. 122, 53902 Bad Münstereifel, Tel. 02253/4587
- ➛ **Landhaus Weber** €€€€ ★★★★★
Schwammenauler Str.. 8, 52396 Heimbach, Tel. 02446/222
- ➜ **Steakhaus Büffel** €€ ★★★★★
Kermeterstr. 36, 52396 Heimbach, Tel. 02446/95550
- ➝ **Freistaat Eifel** €€ ★★★★★
Steinfelder Str. 9. 9, 53947 Nettersheim, Tel. 02486/8027563

Fastfood

- ➞ **MacDonald´s** ★★★★★ W-Schumacher Str. 14, 53925 Kall
- ➟ **Peter Pan (Pizza)** +★★★★★
Aachener Str. 2, 53925 Kall, Tel. 02441 776179
- ➠ **Alibaba Dönerhaus** +★★★★★
Hindenburgstr. 7, 53925 Kall, Tel. 02441/1252

+ Lieferservice | *delivery service*





Infrastruktur / Infrastructure

Tourist Info

- ⑥ Nordeifel Tourismus • Bahnhofstraße 13, 53925 Kall
Nationalpark-Tore:
- ⑤ Gemünd • Kurhausstraße 6, 53937 Schleiden
- ① Heimbach • An der Laag 4, 52396 Heimbach
- ④ Rurberg • Seeufer 3, 52152 Simmerath
- ⑨ Naturzentrum Eifel • Urftstr. 2, 53947 Nettersheim

Tankstelle / Gas station

- ⑥ Autotreff am Obi • Siemensring 14, 53925 Kall
- ⑥ Karls (freie) • Messerschmittstr. 2, 53925 Kall
- ⑤ Aral • Kölner Str. 13, 53937 Schleiden (Gemünd)
- ⑤ Shell • Gemünder Str. 2, 53937 Schleiden
- ② Aral (24 h) • Monzenbend 8, 53894 Mechernich (Kommern)
- ⑩ Total • Ahrstr. 24, 53925 Kall (Krekel)
- ⑩ Bft (freie) • Ahrstr. 34, 53925 Kall (Krekel)

Paketdienst / Parcel service

- ⑥ Deutsche Post, DHL • Bahnhofstr. 5, 53925 Kall
- ⑥ Hermes • Bahnhofstr. 7, 53925 Kall
- ⑦ DPD • Am Markt 6-8, 53937 Schleiden
- ⑦ UPS • Messerschmittstr. 2, 53925 Kall
- ⑤ GLS • Alte Bahnhof Str. 10, 53937 Schleiden-Gemünd

Geldautomat / ATM

- ⑥ Kreissparkasse • Bahnhofstr. 10, 53925 Kall
- ⑥ VR-Bank (Volksbanken) • Aachener Str. 14-16, 53925 Kall
- ⑥ Postbank (Cash Group) • Bahnhofstr. 5, 53925 Kall
- ⑦ Wüstenrot Bank (Cash Pool)
Blumenthaler Straße 14, 53937 Schleiden


Krankenhaus / Hospital

- ⑦ Schleiden
Am Hähnchen 36, 53937 Schleiden, Tel. 02445/870
- ③ Mechernich
Sankt-Elisabeth-Straße 2, 53894 Mechernich, Tel. 02443/170
- ③ Simmerath (Eifelklinik St. Brigida)
Kammerbruchstr. 8, 52152 Simmerath, Tel. 0 2473/89-0

Apotheke / Pharmacy

- ⑥ Linda Apotheke • Bahnhofstr. 16, 53925 Kall
- ⑤ Eifel-Apotheke
Herrmann-Kattwinkel-Platz, 53937 Schleiden (Gemünd)
- ⑤ Marien-Apotheke • Dreiborner Str. 59, 53925 Gemünd
- ⑦ Sleidanus-Apotheke • Blumenthaler Str. 19, 53937 Schleiden
- ⑦ Vital Apotheke • Am alten Rathaus 3, 53937 Schleiden





Ferienwohnung 1 (170 qm) • Guest Apartment 1

Zimmer • Ausstattung

--- Parterre ---

Landhausküche

Backofen, Herd (4 Platten), Mikrowelle, Geschirrspüler, Kühl-/Gefrierschrank, Kaffee- & Espresso-Maschine, Teekanne, Wasserkocher, Toaster, Eierkocher

Esszimmer

großer Esstisch mit 8 Stühlen, Radio/CD

Wintergarten

Sitzecke aus Pinienholz

Gäste-WC

--- 1. Etage ---

Schlafzimmer 1

Bett 1,20 x 2 m

Schlafzimmer 2

Bett (1,40 x 2 m)

Badezimmer 1

Dusche, Fön

--- 2. Etage ---

Schlafzimmer 3

Bett (1,80 x 2 m)

Wohnzimmer/Studio

Satelliten-TV, Freischwinger-Sessel, Schlafsofa (1,80 x 2 m)

Badezimmer 2

Duschbadewanne, Fön

Rooms • furnishings

--- Ground floor ---

Country kitchen

oven, 4 hotplates, microwave, dishwasher, fridge/freezer, coffee & espresso maker, teapot, water boiler, toaster, egg boiler

Dining room

large dining table with 8 chairs, Radio/CD

Winter garden

seating area (pine wood)

Guest WC

--- 1st. floor ---

Bedroom 1

bed (1.20 x 2 m)

Bedroom 2

bed (1.40 x 2 m)

Bathroom 1

shower, hair dryer

--- 2nd. floor ---

Bedroom 3

bed (1.80 x 2 m)


Living room/studio

Satellite TV, cantilever chairs, day bed (1.80 x 2 m)

Bathroom 2

shower/bath, hair dryer





Ferienwohnung 2 (55 qm) • Guest Apartment 2

Zimmer • Ausstattung Rooms • furnishings

--- Parterre ---

Bistroküche

2 Herdplatten, Mini-Backofen, Mikrowelle, kleiner Kühl-/Gefrierschrank, Kaffee- & Espresso-Maschine, Teekanne, Wasserkocher, Eierkocher, Toaster

Wohn-/Esszimmer

Esstisch mit 4 Stühlen, Schlafsofa (1,80 x 2 m), TV, Radio/CD

--- 1. Etage ---

Schlafzimmer

Bett 1,80 x 2 m, Schreibtisch, Bürosessel

Badezimmer

Dusche, Föhn

--- Sonnenterrasse ---

Sitzecke aus Pinienholz

--- Ground floor ---

Country kitchen

2 hotplates, mini-oven, microwave, small fridge/freezer, coffee & espresso maker, teapot, water boiler, egg boiler, toaster

Living / Dining room

dining table with 4 chairs, day bed (1.80 x 2 m), TV, Radio/CD

--- 1st. floor ---

Bedroom

bed (1.80 x 2 m), desk, office chair


Bathroom

shower, hair dryer

--- Sun terrace ---

seating area (pine wood)






Sport & Entspannung / Sports & Relaxation

Angebote	Facilities
--- im Haus ---	--- within the house ---
Sauna	sauna
Tischtennis	table tennis
Hantelbank, Streckbank	weight bench, rack
--- außen ---	--- outside ---
20 m Schwimmbecken (von Mai bis Anfang Oktober)	20 m swimming pool (from May to early October)
Trampolin	trampoline
Grillhütte	barbecue hut
Terrasse, Liegewiese	terrace, sunbathing lawn
2 „Hobbit-Häuser“	2 hobbit houses





WDR Reisen Wildnis Eifel Eifelzeit Wandern Überlebenstraining Burg Vogelsang Regierungsbunker Der Nürburgring Burg Sätzvey

Karten & Broschüren / Maps & Brochures

Infomaterial

Falls Sie gerade online sind, können Sie alle Karten und Broschüren als PDF-Dokumente herunterladen und einzelne Seiten daraus ausdrucken.

Die Eifel-Videos, die im Filmstreifen angezeigt sind, werden im Web-Browser abgespielt.

Information material

If you are online you can download all maps and brochures as PDF documents and print out relevant pages.


The Eifel videos displayed in the film strip will be played in your web browser.

Öffentlicher Nahverkehr in der Nordeifel: Fahrpläne & Strecken



*Public transport in the North Eifel:
Schedules & routes*

Sehenswürdigkeiten / Sightseeing




Internet-Adressen

de.wikipedia.org/wiki/Kategorie:Eifel
www.nordeifel-tourismus.de/startseite/
www.nationalpark-eifel.de/
www.nordeifel-tourismus.de/veranstaltungen/kalender/

Websites

en.wikipedia.org/wiki/Eifel
www.nordeifel-tourismus.de/en/startseite/
www.nationalpark-eifel.de/go/eifel/english.html

Fahrradtouren / Bicycle tours



Wandern / Hiking

