


Flyer zu den Touren
Nideggen





© der-eifelyeti.de



Abenden-Brück

Eine schöne Tour mit Blick auf Buntsandsteinfelsen



7,70 Km

Start der Wanderung ist entweder in Abenden oder in Nideggen-Brück. Wir starten in diesem Falle von Nideggen-Brück. Wir wandern über die Rurbrücke und dann gleich rechts dem Wanderweg Nr. 57 folgend nach Abenden. Der Weg führt an der Rur entlang mit Blick auf die Buntsandsteinfelsen. In Abenden (halbe Wegstrecke) ist eine Pause zu empfehlen. Eine kleine Runde durch das Dorf mit Einkehr Cafe lohnt sich. Dann geht es wieder über die Rur und auf der anderen Rurseite wieder weitgehend dem Wanderweg Nr. 57 folgend zurück nach Brück.

Weitere Infos zur Tour



Beschilderung: Durchgehend beschildert, Wegekennzeichen Nr. 57

Parkplatz: Bahnhof in Nideggen-Brück bzw. Bahnhof in Abenden

Start : Die Tour wird jeweils vom Bahnhof je nach dem wo die Tour beginnt,gestartet, dann der Wegbeschilderung folgen

Tips: Wanderschuhe, ansonsten normale Wander-Freizeitkleidung. Nehmen Sie Getränke u mit. Einkehrmöglichkeit in Abenden und Brück

Schwierigkeit: Eine Wanderung ohne große Schwierigkeiten.



© der-eifelyeti.de



Leaflet | © OpenStreetMap contributors, Map data © OpenStreetMap contributors, CC-BY-SA, Imagery © Mapbox

Höhe



volle Distanz: 7.74 km

Maximale Höhe: 243 m

Minimale Höhe: 180 m

Gesamtanstieg: 255 m

Gesamtanstieg: -255 m





© der-eifelyeti.de



Obermaubach-Abenden

Entlang der Buntsandstein-Route



15,50 Km

Startpunkt ist der Bahnhof in Obermaubach am Stausee. Unsere Wanderung verläuft auf dem schönsten Abschnitt der Buntsandstein-Route von Obermaubach nach Abenden. Somit folgen wir auch dem Wanderweg-Kennzeichen der Buntsandsteinroute. In Obermaubach steigen wir hinauf zum Buntsandstein „Eugenienstein“, gehen durch das „Hindenburg-Tor“ und erreichen auf der Höhe Nideggen. Auf dem abschließenden Abschnitt passieren wir die „Effels-Felsen“ ein Paradies für die Kletterer. Auf zauberhaften wegen gelangen wir dann bergabwärts nach Abenden. Die Rückreise erfolgt dann entspannt mit der „Rurtalbahn“ nach Obermaubach.

Die Tour kann natürlich auch von Abenden (Bahnhof) gestartet werden. Dies ist ein Wandervorschlag der Zeitungsredaktion Aachener Zeitung/Nachrichten.

Weitere Infos zur Tour



Beschilderung: Durchgehend beschildert, Buntsandstein-Route folgen

Parkplatz: Bahnhof in Obermaubach oder in Abenden, je nachdem von wo die Tour gestartet wird

Start : Ab Bahnhof der Wegkennzeichnung Buntsandsteinroute Richtung Abenden / Obermaubach folgen

Tipps: Wanderschuhe, ansonsten normale Wander-Freizeitkleidung. Nehmen Sie Getränke und evtl. Picknick mit. Einkehrmöglichkeit in Abenden und Obermaubach

Schwierigkeit: Eine Wanderung ohne große Schwierigkeiten, jedoch aufgrund von einigen Anstiegen bzw. der Länge der Tour wird eine mittlere Kondition vorausgesetzt .



© der-eifelyeti.de



volle Distanz: 15.55 km
Maximale Höhe: 370 m
Minimale Höhe: 162 m
Gesamtanstieg: 653 m
Gesamtanstieg: -637 m





© der-eifelyeti.de

Erlebnispfade Kinder-Wanderspass Nideggen

Entdeckungspfad Nideggen 1

Laacher Berg-Wingertsberg



3,30 Km

Auf dieser ersten Strecke der Reise in die Landschaft erfahren Sie etwas über das Eisvogelkarussell und über Flußterassen, auf denen keine Sonnenschirme stehen. Sie erwandern den uralten Wingertsweg und machen Bekanntschaft mit einem steinernen Schutzschild. Beim Waldkrimi ist ihr detektivisches Gespür gefragt. Eine schöne kleine Sonntagstour für die ganze Familie.

Tipp: Zu diesem Landschafts-Entdeckungspfad gibt es zwei weitere Touren in unmittelbarer Nähe. Siehe hierzu die [Tour 2 Nideggen-Schüdderfeld](#) bzw. [Tour 3 Effels](#).



Weitere Infos zur Tour



Beschilderung: Durchgehend beschildert, wanderbegleitender Flyer ausdrucken und mitnehmen

Parkplatz: Bahnhof in Nideggen-Brück

Start : Hinter der Brücke in Nideggen-Brück links

Tipps: Festes Schuhwerk, normale Wander-Freizeitkleidung.

Schwierigkeit: Eine Wanderung ohne große Schwierigkeiten ..



© der-eifelyeti.de

Erlebnispfade Kinder-Wanderspass Nideggen


Entdeckungspfad Nideggen 2

Nideggen-Schüdderfeld



2,80 Km

Von den Mühlen eines alten Weges zum abgestürzten Fels. Wandern Sie auf den Spuren der Schulkinder aus Nideggen-Brück und lernen Sie den Nürburgring von gestern kennen. Uhu Udo erwartet Sie mit Infos zum Naturschutz. Weiter geht's zu den wahren Eroberern der stolzen Burg Nideggen und die Welt der Mythen und Sagen. Erfahren Sie, wie das Schüdderfeld zu seinem Namen kam. Zuletzt berichtet ein 200 Tonnen schwerer Felsbrocken von seinem spektakulären Absturz. Zu diesem Landschafts-Entdeckungspfad gibt es zwei weitere Touren in unmittelbarer Nähe. Siehe hierzu die [Tour 1 Laacher Berg-Wingertsweg](#) und [Tour 3 Effels](#).



Weitere Infos zur Tour



Beschilderung: Durchgehend beschildert, wanderbegleitender Flyer ausdrucken und mitnehmen

Parkplatz: Wanderparkplatz in Nideggen, Zöbicher To r

Start : Zöbicher To r

Tipps: Festes Schuhwerk, normale Wander-Freizeitkleidung. Einkehrmöglichkeit jeweils im Ort .

Schwierigkeit: Eine Wanderung ohne große Schwierigkeiten.



© der-eifelyeti.de



volle Distanz: 3.5 km
Maximale Höhe: 320 m
Minimale Höhe: 178 m
Gesamtanstieg: 176 m
Gesamtanstieg: -176 m





© der-eifelyeti.de

Erlebnispfade Kinder-Wanderspass Nideggen

Entdeckungspfad Nideggen 3 Effels



3,30 Km

Von Nachtgeistern und Dinosauriern. Hier dreht sich alles um die berühmten Felsen von Nideggen. Der Fels selbst spricht zu uns: „Effels“ erzählt Ihnen aus seinem langen Leben. Erleben Sie die enorme Bedeutung des Buntsandsteins für außergewöhnliche Tiere und Pflanzen sowie für den Menschen. Genießen Sie den Ausblick vom Dach des Effels. Zu diesem Landschafts-

Entdeckungspfad gibt es zwei weitere Touren in unmittelbarer Nähe. Siehe hierzu die [Tour 1 Laacher Berg-Wingertsweg](#) und [Tour 2 Nideggen-Schüdderfeld](#).



Weitere Infos zur Tour



Beschilderung: Durchgehend beschildert, wanderbegleitender Flyer ausdrucken und mitnehmen

Parkplatz: Wanderparkplatz in Nideggen am Zäplicher Tor

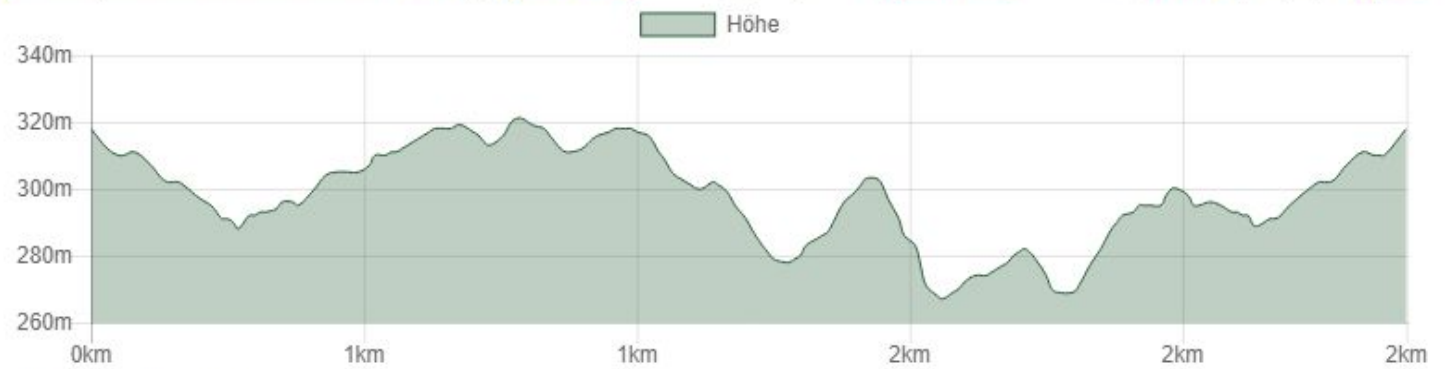
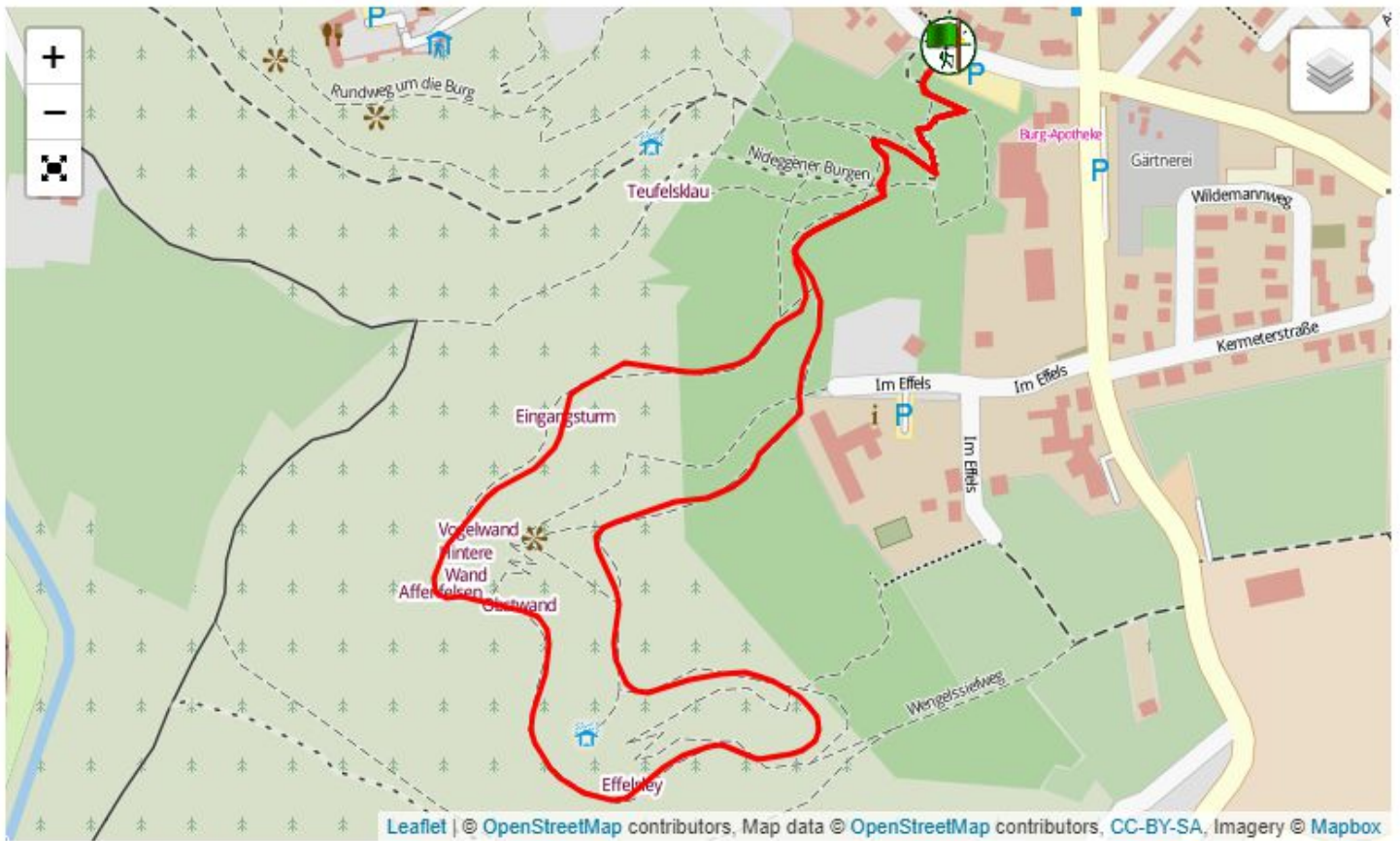
Start: Zäplicher Tor in Nideggen

Tipps: Festes Schuhwerk, normale Wander-Freizeitkleidung. Einkehrmöglichkeit jeweils im Ort

Schwierigkeit: Eine Wanderung ohne große Schwierigkeiten.



© der-eifelyeti.de



volle Distanz: 2.41 km
Maximale Höhe: 321 m
Minimale Höhe: 267 m
Gesamtanstieg: 153 m
Gesamtanstieg: -153 m





© der-eifelyeti.de



Entlang des Kalltalweges

Am Flusslauf der Kall



11,40 Km

Diese Wanderung gehört zu den Top-Wanderwegen in der Region Rureifel, veröffentlicht durch den Rureifel-Tourismus Wanderung über rd. 10 km entlang des Flusslaufes der Kall. Start der Wanderung in Nideggen-Brück an der Haltestelle der Rurtalbahn. Richtung Zerkall (Info Punkt Nationalpark) dann weiter zur [Mestrenger Mühle](#), [Simonskall](#) nach [Zweifallshammer](#), Kall immer links. Rückweg Kall immer rechts.

Weitere Infos zur Tour



Beschilderung: Nicht durchgehend beschildert, wir orientieren uns entlang des Flusslaufes der Kall

Parkplatz: Bahnhof in Nideggen-Brück

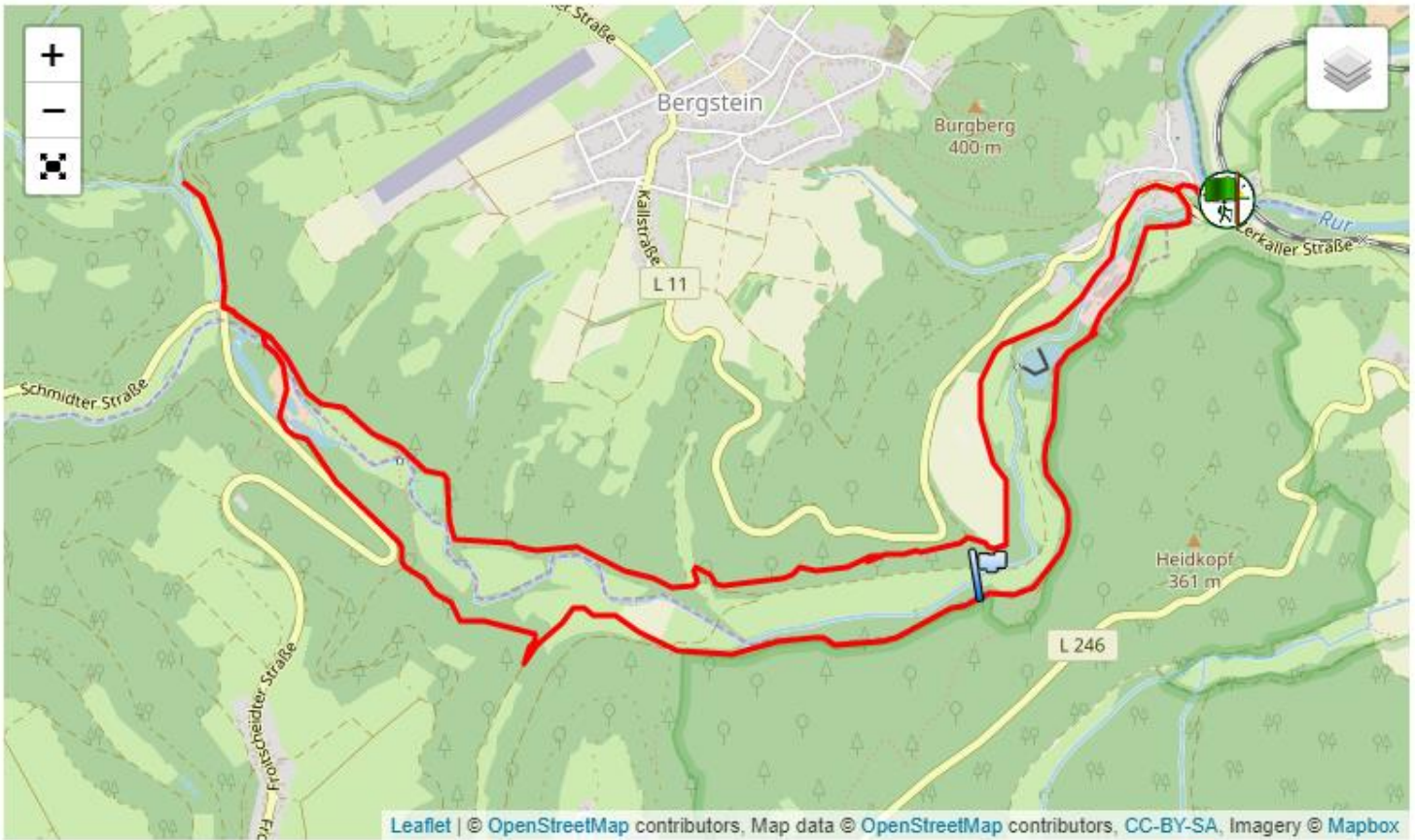
Start : Ab Bahnhof Richtung Zerkall, Mestrenger Mühle, Simonskall

Tips: Wanderschuhe, ansonsten normale Wander-Freizeitkleidung. Nehmen Sie Getränke und evtl. Picknick mit. Einkehrmöglichkeit in Menstrenger Mühle und Simonskall

Schwierigkeit: Eine Wanderung ohne große Schwierigkeiten, jedoch aufgrund von einigen Anstiegen bzw. der Länge der Tour wird eine mittlere Kondition vorausgesetzt.



© der-eifelyeti.de



Leaflet | © OpenStreetMap contributors, Map data © OpenStreetMap contributors, CC-BY-SA, Imagery © Mapbox



volle Distanz: 11.42 km

Maximale Höhe: 289 m

Minimale Höhe: 177 m

Gesamtanstieg: 384 m

Gesamtanstieg: -384 m





© der-eifelyeti.de



Fels und Fluss im Rurtal

Wanderung zu den Buntsandsteinfelsen



8,90 Km

Start des Rundweges beginnt in Abenden an der Bahnhaltestelle Rurtalbahn. Diese Tour kann man in 2 Strecken aufteilen. Große Tour ca. 10 km, Abkürzung ca. 7 km. Bei der großen Tour wandern wir von Abenden nach Brück und haben die Rur rechts von uns. Von Brück hinauf (steil) nach Nideggen Burg. Von dort wieder Talabwärts (Teil-Route Felsenrundgang) zurück nach Abenden.

Oder alternativ von Abenden nach Brück, die Rur haben wir stets zur linken Seite. Ab Brück gleiche Strecke wie große Tour. Weitere Abkürzung ist möglich mit der Rurtalbahn Brück-Abenden. Anmerkung: Eine durchgehende Beschilderung der Wanderstrecke ist nicht mehr gewährleistet, da dieser Wanderweg im aktuellen Wegenetz nicht mehr aufgeführt wird, dennoch sind die Wege auch weiterhin bewanderbar .

Weitere Infos zur Tour



Beschilderung: Keine durchgehend Beschilderung, Wanderkarte Nr. 2 Rureifel bzw. GPS-Karte

Parkplatz: Wanderparkplatz in Nideggen

Start : Ab Bahnhofstraße oder wenn Start in Abenden ab Bahnhof

Tipps: Wanderschuhe, ansonsten normale Wander-Freizeitkleidung. Nehmen Sie Getränke und evtl. Picknick mit. Einkehrmöglichkeit in Nideggen und Abenden

Schwierigkeit: Eine Wanderung ohne große Schwierigkeiten, jedoch aufgrund von einigen Anstiegen wird eine mittlere Kondition vorausgesetzt.



© der-eifelyeti.de



Leaflet | © OpenStreetMap contributors, Map data © OpenStreetMap contributors, CC-BY-SA, Imagery © Mapbox

Höhe




volle Distanz: 8.99 km
Maximale Höhe: 337 m
Minimale Höhe: 180 m
Gesamtanstieg: 349 m
Gesamtanstieg: -349 m





© der-eifelyeti.de



Felsenrundgang Nideggen Teil 2

Durch das Hindenburg-Tor



7,90 Km

Wanderung überwiegend entlang der „Buntsandsteinroute“ (Nebenweg des Eifelsteigs) um das Felsplateau rund um Nideggen. Tolle Panoramablicke bis nach Düren, Hürtgenwald, Schmidt. Aussichtspunkte Christinenley, Effels-Kletterfelsen und Effeldach. Ein weiterer schöner Eifelblick haben Sie vom Dach der Jugendherberge in Nideggen. (Am Nationalpark Tor) Diese Wanderung beinhaltet nur leichte Steigerungen. Pausen einfügen aufgrund der fantastischen Ausblicke.

Weitere Infos zur Tour



Beschilderung: Nicht durchgehend beschildert, Wegweiser Buntsandstein-Route

Parkplatz: Wanderparkplatz in Nideggen Zülpicher Tor

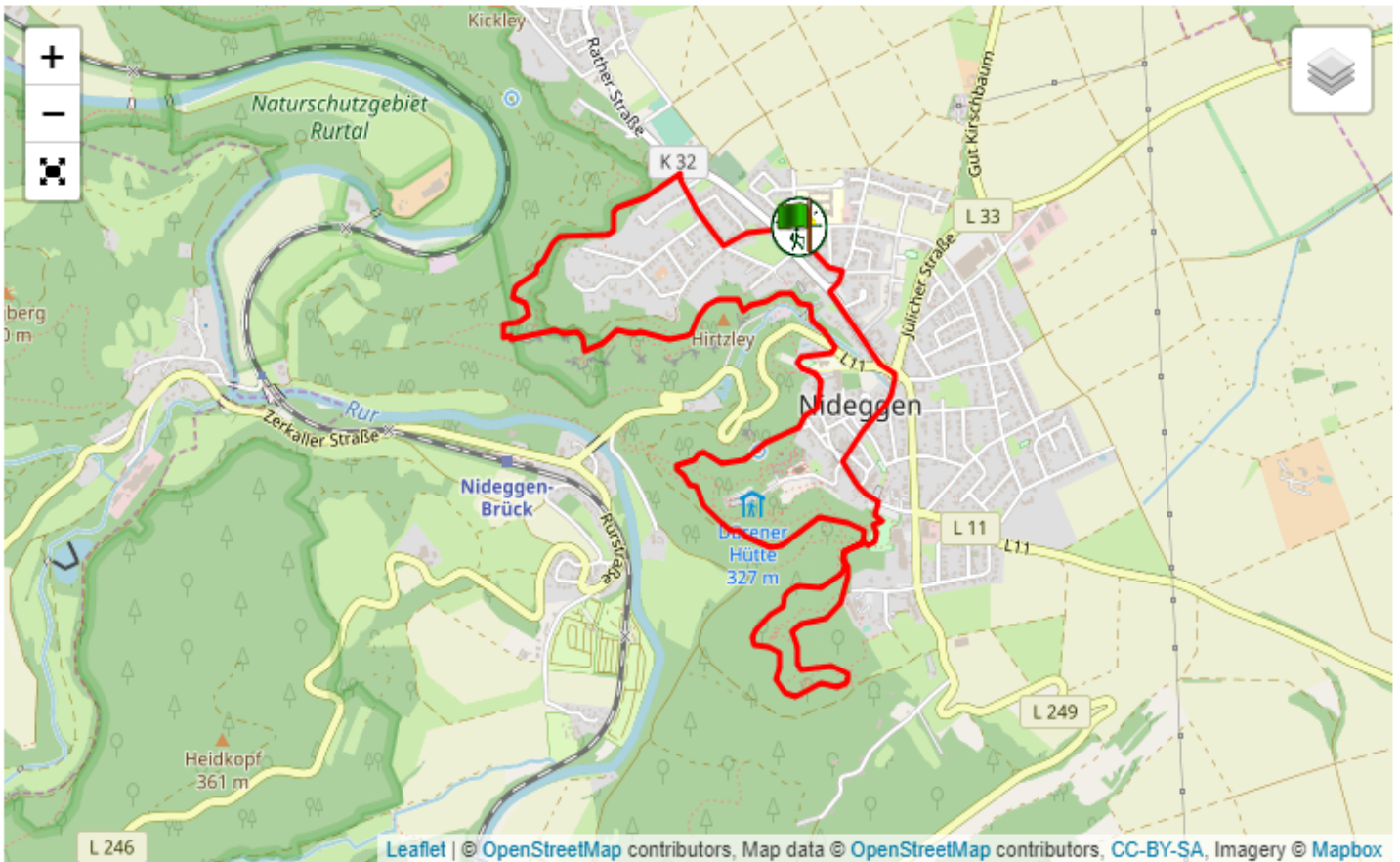
Start : Ab Wanderparkplatz der Buntsandstein-Route folgen

Tipps: Feste Wanderschuhe ist Pflicht, ansonsten normale Wander-Freizeitkleidung. Nehmen Sie Getränke mit. Einkehrmöglichkeit in Nideggen

Schwierigkeit: Eine Wanderung ohne große Schwierigkeiten.



© der-eifelyeti.de



Höhe




volle Distanz: 7.95 km
Maximale Höhe: 326 m
Minimale Höhe: 248 m
Gesamtanstieg: 427 m
Gesamtabstieg: -427 m





© der-eifelyeti.de



Felsenrundgang Nideggen (kurz)

Zur Burg Nideggen



5,50 Km

Eine Wanderung entlang der Buntsandsteinfelsen vorbei an Kürzenbusch und dem Schüdderfelder-Hof incl. einem Abstecher zur Burg Nideggen, den Sie sich nicht entziehen sollten. Unterwegs haben Sie immer wieder tolle Aus- und Fernblicke ins Rurtal. Dies natürlich auch am besten vom Turm der [Nidegener Burg](#).

Weitere Infos zur Tour



Beschilderung: Nicht durchgehend beschildert, Wir wandern entlang der Buntsandsteinfelsen

Parkplatz: Wanderparkplatz in Nideggen

Start : Wir folgen hier der Buntsandsteinroute / Hinweis Felsenrundgang

Tipps: Feste Wanderschuhe ist Pflicht, ansonsten normale Wander-Freizeitkleidung. Nehmen Sie Getränke mit. Einkehrmöglichkeit in Nideggen

Schwierigkeit: Eine Wanderung ohne große Schwierigkeiten.



© der-eifelyeti.de



Leaflet | © OpenStreetMap contributors, Map data © OpenStreetMap contributors, CC-BY-SA, Imagery © Mapbox

Höhe



volle Distanz: 5.8 km

Maximale Höhe: 336 m

Minimale Höhe: 181 m

Gesamtanstieg: 269 m

Gesamtanstieg: -222 m



Viel Spass auf der Tour





© der-eifelyeti.de



Felspassagen an der Rur

Tolle Aussichtigen

Thema: Auf Wilhelms harter Ecke



6,00 Km

Eine Wandertour mit herrlichen Panoramablicken entlang der Buntsandsteinfelsen mit ihren bizarren Gebilden. Hier kann man auch Sportkletterer an den Felswänden zusehen. Ein kurzer Rundgang durch die Altstadt Nideggen und zur Burg als kleiner Abstecher ist empfehlenswert, ansonsten wieder zurück zum Ausgangspunkt Zerkall (Gut Laach). Diese Wanderstrecke ist für Kinderwagen nicht geeignet.

Weitere Infos zur Tour



Beschilderung: Nicht durchgehend beschildert, Wanderkarte Nr. 2 Rureifel bzw. GPS-Karte benutzen

Parkplatz: Bahnhof in Nideggen-Brück oder Wanderparkplatz in Nideggen, je nach dem von wo die Tour gestartet wird.

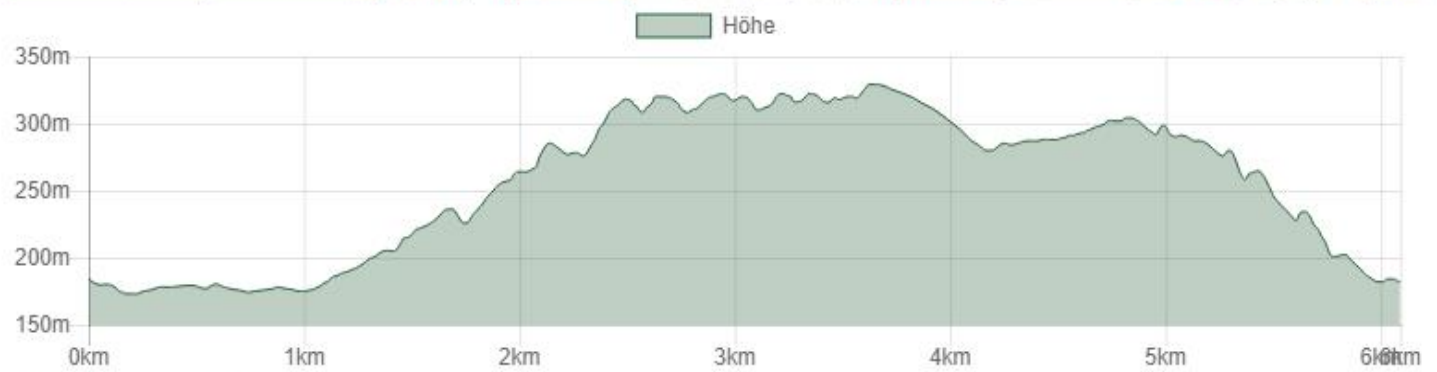
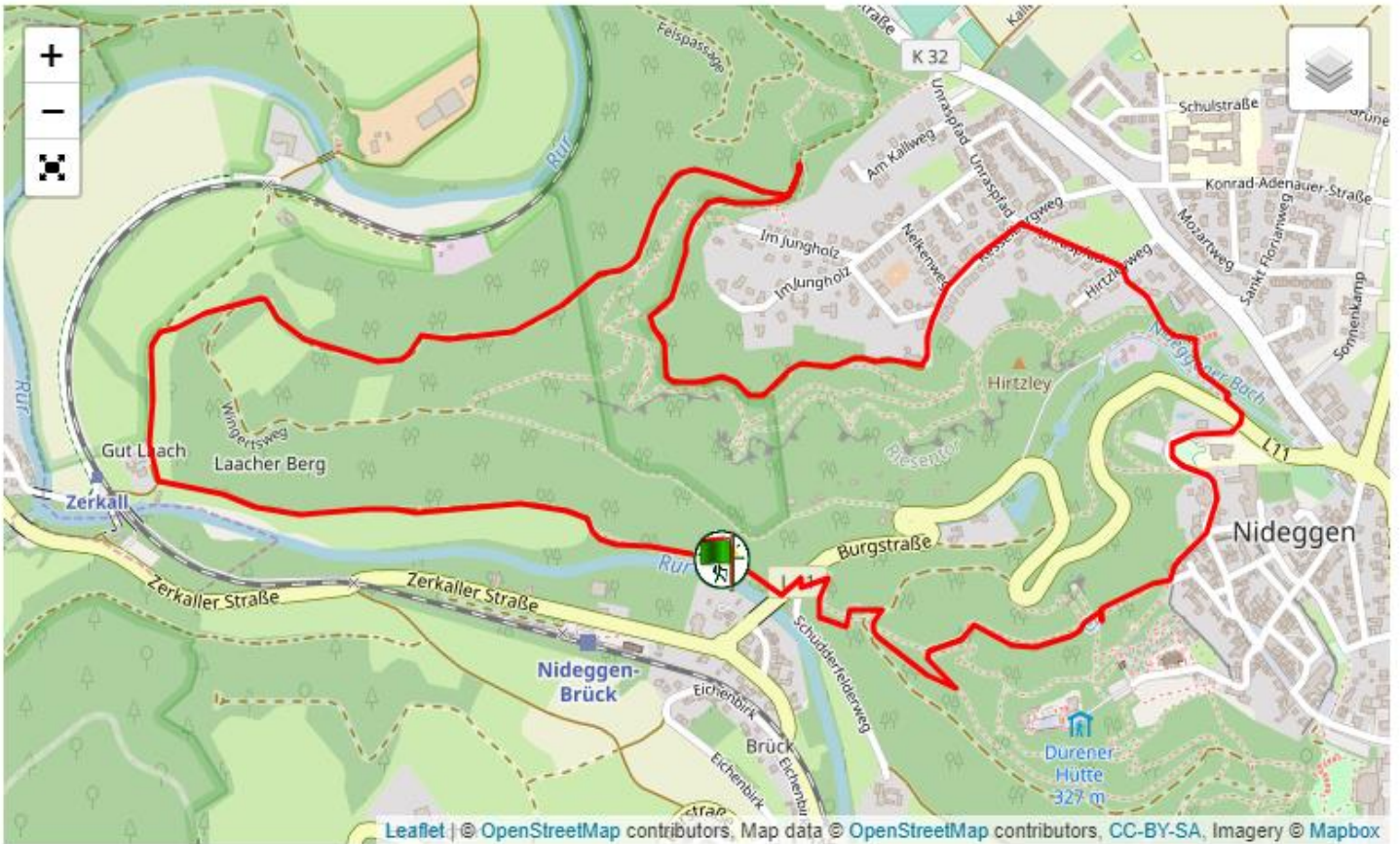
Start : Ab Brück Richtung Zerkall und dann hinauf nach Nideggen (beschildert)

Tipps: Wanderschuhe, ansonsten normale Wander-Freizeitkleidung. Nehmen Sie Getränke und evtl. Picknick mit. Einkehrmöglichkeit in Nideggen

Schwierigkeit: Eine Wanderung ohne große Schwierigkeiten, jedoch aufgrund von einigen Anstiegen wird eine mittlere Kondition vorausgesetzt.



© der-eifelyeti.de



volle Distanz: 6.09 km
Maximale Höhe: 329 m
Minimale Höhe: 173 m
Gesamtanstieg: 288 m
Gesamtanstieg: -290 m





© der-eifelyeti.de



Hasenacker

Bizarre Felsgebilde am Wegrand



9,30 Km

Eine herrliche Wanderung entlang der Buntsandsteinfelsen von Nideggen nach Abenden und wieder hoch nach Nideggen. Start der Wanderung ist in Nideggen Wanderparkplatz Zülpicher Straße. Hier folgen wir weitgehend dem Weg Nr. 37. Wir wandern Orts auswärts entlang der Paul-Schaaf-Str. zunächst über Feldwege dann weiter über Waldwege in Richtung Abenden. Kurz vor dem Ort geht der Weg dann Richtung Hetzinger Hof (Nideggen-Brück) mit Herrlichen Panoramablicken (Kühlenbusch) vorbei an Schoellers Hof und bergan zum Ausgangspunkt Nideggen. Wir folgen dem Wanderweg Nr. 37.

Weitere Infos zur Tour



Beschilderung: Durchgehend beschildert, Wegekennzeichen Nr. 37

Parkplatz: Wanderparkplatz in Nideggen, Zülpicher Tor

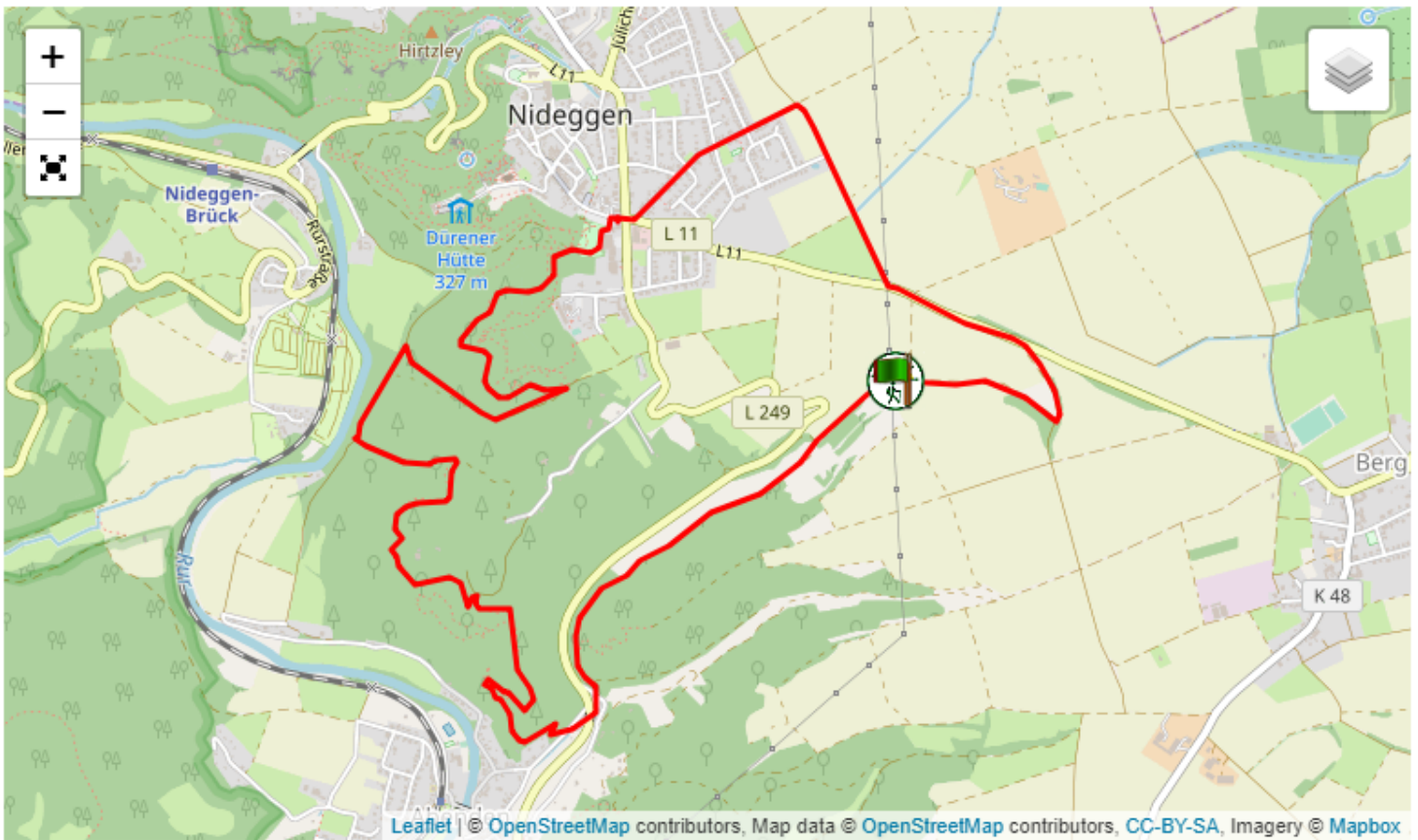
Start : Ab hier der Wegbeschilderung folgen

Tipps: Wanderschuhe, ansonsten normale Wander-Freizeitkleidung. Nehmen Sie Getränke und evtl. Picknick mit. Einkehrmöglichkeit in Nideggen und mit Abstecher in Abenden

Schwierigkeit: Eine Wanderung ohne große Schwierigkeiten, jedoch aufgrund von einigen Anstiegen wird eine mittlere Kondition vorausgesetzt.



© der-eifelyeti.de



Leaflet | © OpenStreetMap contributors, Map data © OpenStreetMap contributors, CC-BY-SA, Imagery © Mapbox



volle Distanz: 9.41 km
Maximale Höhe: 333 m
Minimale Höhe: 208 m
Gesamtanstieg: 459 m
Gesamtabstieg: -459 m





© der-eifelyeti.de



Hundsleyweg

Wanderung durch den Abender Wald



6,60 Km

Start der Wanderung in Abenden, Haltestelle Rurtalbahn. Wir wandern weitgehend den Wanderweg Nr. 67 folgend und überqueren die Rur. Über Mühlbachstraße verlassen wir Abenden und wandern leicht ansteigend und danach eine entspannte Tour, auch als Nachmittagsspaziergang geeignet für die ganze Familie, wieder zurück nach Abenden.

Weitere Infos zur Tour



Beschilderung: Durchgehend beschildert, Wegekennzeichen Nr. 67

Parkplatz: Abenden, Bahnhof

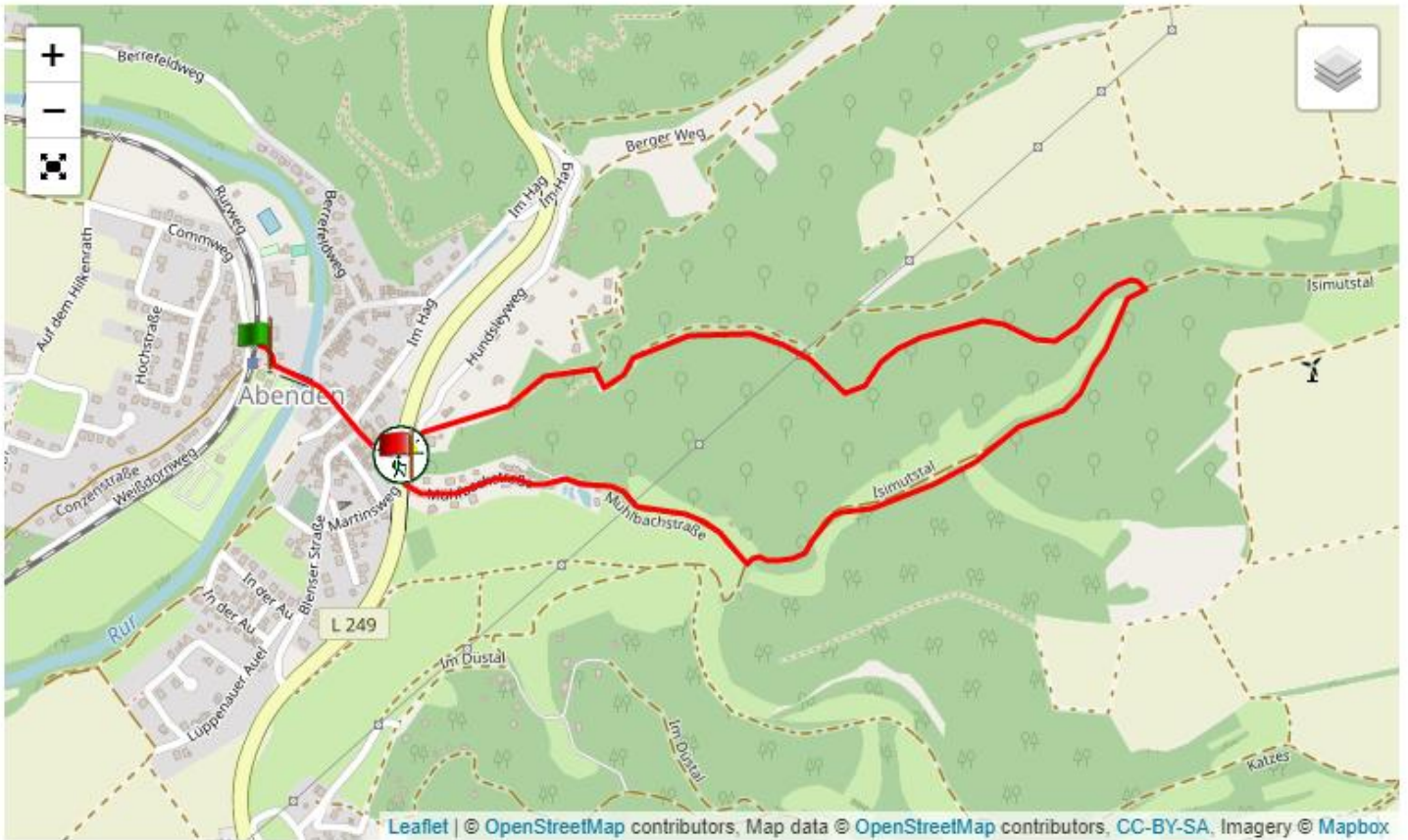
Start : Ab Bahnhof folgen wir der Wegkennzeichnung

Tipps: Wanderschuhe, ansonsten normale Wander-Freizeitkleidung. Nehmen Sie Getränke mit.
Einkehrmöglichkeit in Abenden

Schwierigkeit: Eine Wanderung ohne große Schwierigkeiten.



© der-eifelyeti.de



volle Distanz: 3.36 km
Maximale Höhe: 312 m
Minimale Höhe: 184 m
Gesamtanstieg: 146 m
Gesamtanstieg: -162 m





© der-eifelyeti.de



Mausauel

Diese Tour muss man einfach machen



9,40 Km

Wanderung entlang der Buntsandsteinfelsen mit atemberaubenden Ausblicken. Start der Wanderung ist in Nideggen Parkplatz Danzley. Wir folgen ausschließlich dem Weg Nr. 17. Vom Parkplatz wandern wir Richtung Landstr. L11 überqueren diese und sind auf der gegenüberliegenden Seite schon mitten im Geschehen. Wir wandern entlang der Buntsandsteinfelsen mit herrlichen Panoramablicken Richtung Obermaubach. Hier können wir auch bergab einen kleinen Abstecher nach Obermaubach unternehmen, dann geht es jedoch wieder bergan und auf gut ausgebauten Wegen zurück nach Nideggen. Die Strecke erfordert mittlere Kondition, da es ständig bergan und bergab geht, aber dafür werden Sie auch mit tollen Ausblicken belohnt.

Weitere Infos zur Tour



Beschilderung: Nicht durchgehend beschildert, Wegekennzeichen Buntsandsteinroute folgen

Parkplatz: Parkplatz Danzley in Nideggen

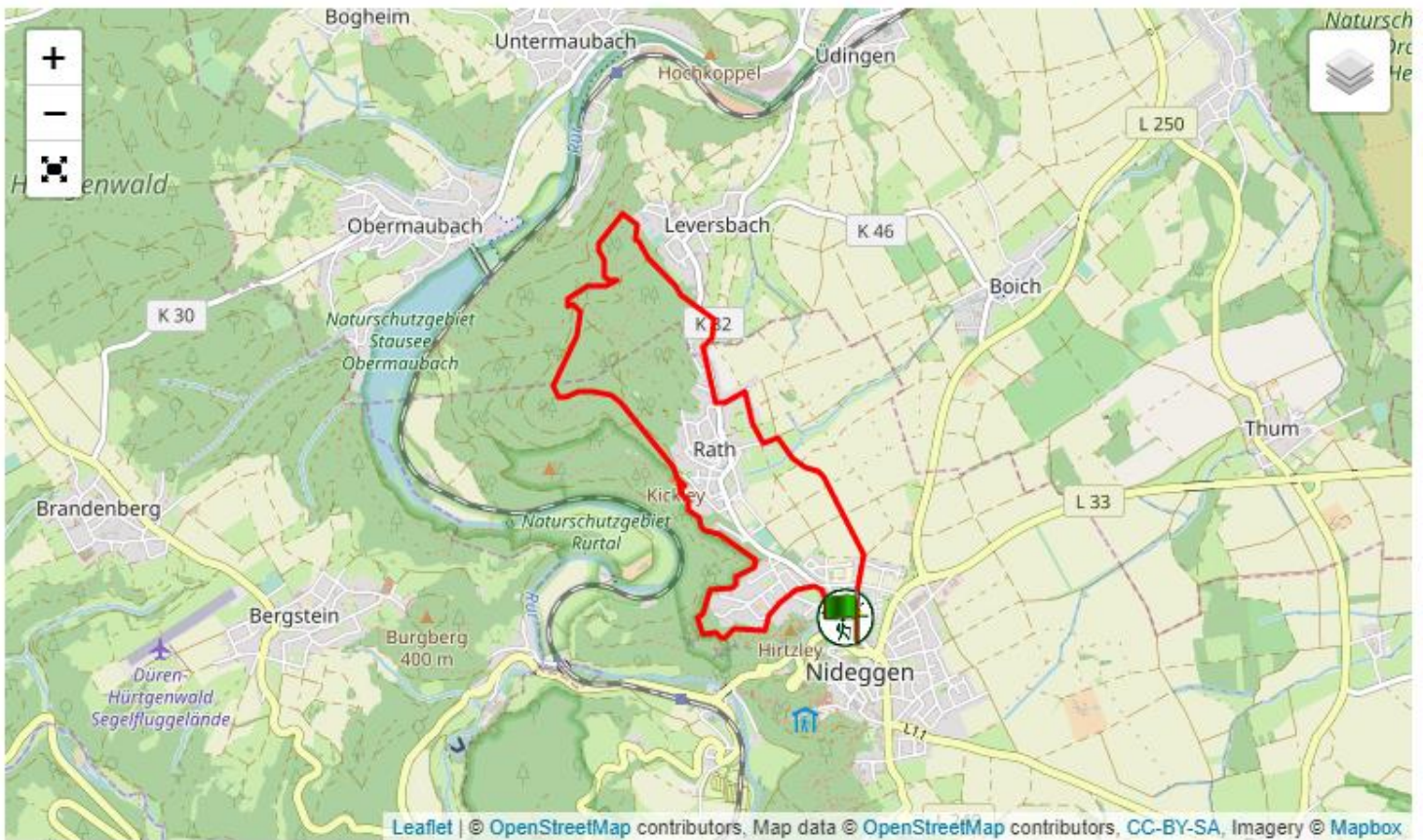
Start : Ab hier Wanderweg 17 folgen und der Buntsandsteinroute

Tipps: Wanderschuhe, ansonsten normale Wander-Freizeitkleidung. Nehmen Sie Getränke und evtl. Picknick mit. Einkehrmöglichkeit in Nideggen mit Abstecher auch in Obermaubach

Schwierigkeit: Eine Wanderung ohne große Schwierigkeiten, jedoch aufgrund von einigen Anstiegen auf der Tour wird eine mittlere Kondition vorausgesetzt.



© der-eifelyeti.de



volle Distanz: 9.41 km
Maximale Höhe: 388 m
Minimale Höhe: 263 m
Gesamtanstieg: 328 m
Gesamtanstieg: -332 m
Gesamtzeit: 01:08:10





© der-eifelyeti.de



Mausaelrunde (kurz)

Tolle Aus- und Fernblicke



5,50 Km

Von Nideggen-Rath über die Mausael nach Leversbach und zurück. Eine etwas abgewandelte Tour der Mausael-Runde auch in meinem Bog zu finden. Ebenfalls führt die Tour vorbei an den Buntsandsteinfelsen und zeigt schöne Ausblicke auf den Stausee von Obermaubach. Ein Abstecher nach Obermaubach beträgt ca. 1 km, und geht bergab. Man kann diese Tour sowohl von Nideggen als auch von Leversbach aus starten.

Weitere Infos zur Tour



Beschilderung: Nicht durchgehend beschildert, Wegekennzeichen Mausael, hier verkürzte Tour

Parkplatz: Nideggen-Rath

Start : Ab Rath der Wegbeschilderung Mausael folgen

Tips: Wanderschuhe, ansonsten normale Wander-Freizeitkleidung. Nehmen Sie Getränke mit.

Einkehrmöglichkeit in Nideggen

Schwierigkeit: Eine Wanderung ohne große Schwierigkeiten.



© der-eifelyeti.de



Leaflet | © OpenStreetMap contributors, Map data © OpenStreetMap contributors, CC-BY-SA, Imagery © Mapbox

Höhe



volle Distanz: 5.73 km
Maximale Höhe: 371 m
Minimale Höhe: 246 m
Gesamtanstieg: 295 m
Gesamtanstieg: -295 m




Viel Spass auf der Tour





© der-eifelyeti.de



Nidegger Burgen

Burgen in Nideggen und Blens



15,90 Km

Der Weg führt von Nideggen über Abenden nach Blens und über den Klemenzstock zurück nach Nideggen. Die Burg Nideggen, erbaut 1177 von Graf Wilhelm II. von Jülich, ist eine imposante Höhenburg, die jahrhundertlang eine wichtige Rolle im linken Rheinland spielte. Im Geldrischen Erbfolgekrieg 1542 wurde die Burg eingenommen und weitgehend zerstört. Der Wiederaufbau begann im 20. Jahrhundert. Heute befindet sich in der Burg ein Restaurant und das Burgenmuseum.

Hinweis zur Wegstrecke:

Eine durchgehende Beschilderung der Wanderung (früher Nidegger Burgen) ist nicht mehr gewährleistet, da dieser Wanderweg nicht mehr im aktuellen Wegenetz der Rureifel /Bereich Nideggen aufgeführt wird. Dennoch sind die Wege bewanderbar.

Weitere Infos zur Tour



Beschilderung: Nicht durchgehend beschildert, Flyer ausdrucken oder Wanderkarte Nr. 2 Rureifel oder GPS-Karte

Parkplatz: Wanderparkplatz in Nideggen,, Zülpicher Tor

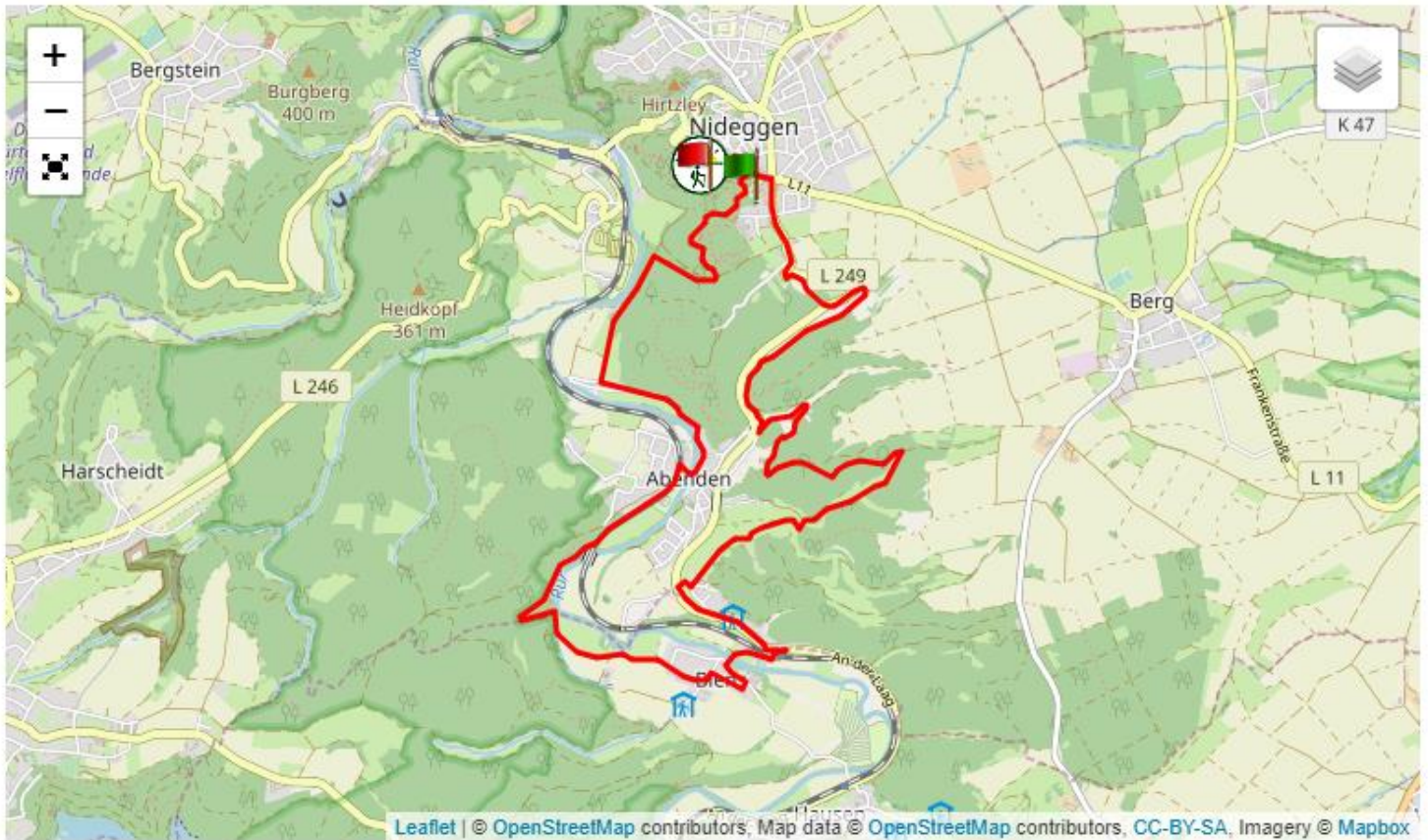
Start : Ab hier der Wegbeschilderung Richtung Abenden folgen

Tipps: Wanderschuhe, ansonsten normale Wander-Freizeitkleidung. Nehmen Sie Getränke und evtl. Picknick mit. Einkehrmöglichkeit in Nideggen und Abenden

Schwierigkeit: Eine Wanderung ohne große Schwierigkeiten, jedoch aufgrund von einigen Anstiegen bzw. der Länge der Tour wird eine mittlere Kondition vorausgesetzt.



© der-eifelyeti.de



Leaflet | © OpenStreetMap contributors, Map data © OpenStreetMap contributors, CC-BY-SA, Imagery © Mapbox

Höhe




volle Distanz: 16.38 km
Maximale Höhe: 332 m
Minimale Höhe: 183 m
Gesamtanstieg: 980 m
Gesamtanstieg: -996 m





© der-eifelyeti.de



Nideggen-Obermaubach

Tour mit tollen Fernblicken entlang an Buntsandsteinfelsen



7,80 Km

Das Rurtal bei Nideggen begeistert durch seine steil aufragenden Felsformationen aus rotem Sandstein. Die „Buntsandsteinroute“ führt durch dieses Gebiet und belohnt mit beeindruckenden Ausblicken. Auf einem Felsenvorsprung thront die Burg Nideggen.

Sehenswert: Buntsandsteinfelsen, Eugenienstein, Waldkapelle, Stausee, Fischtreppe

Wir starten unsere Wanderung in Nideggen, Parkplatz Danzley. Kreuzen die L 111 und folgen auf der gegenüberliegenden Seite den Markierungen nach Obermaubach und zwar der Wegkennzeichnung Nr. 27 „Ruraue“, halten uns hier aber sofort rechts und überqueren die kleine Brücke über der Klamm. Jetzt geht es leicht bergan. Die Route führt uns vorbei an gewaltigen, roten Sandsteinformationen und immer wieder werden uns schöne Aussichtspunkte mit Blick ins Tal geboten. Wir wandern an Rath vorbei sowie diversen Aussichtsplattformen, die weite Blicke ins Tal bieten. Wir wechseln nunmehr den Weg Ruraue und orientieren uns dem schmalen Pfad rechts „Buntsandsteinroute. Jetzt geht es durch das „Einsiedler Klamm“ mit urigen schmalen Paden, teilweise auch steil abwärts. Der Pfad verbreitert sich und wird zum Wirtschaftsweg, an der Wegekreuzung halten wir uns rechts Richtung Obermaubach. Vorbei an eine wunderschön gelegene Waldkapelle (erbaut 1996) begegnen uns immer schöne Aussichtspunkte auf den See. Ca. 1 km entfernt von der Kapelle geht es dann links steil bergab zum Stausee. Die Rücktour kann mit der Rurtalbahn bis Nideggen-Brück erfolgen, dann entweder mit dem Bus bis nach Nideggen oder hinter der Rurbrücke in Brück rechts den steilen Weg (Kennzeichnung Burg) nach Nideggen zu Fuß steil bergan. Natürlich kann die Wanderung auch von Obermaubach gestartet werden.

Weitere Infos zur Tour



Beschilderung: Nicht durchgehend beschildert, Wegekennzeichen Nr. 27 folgen

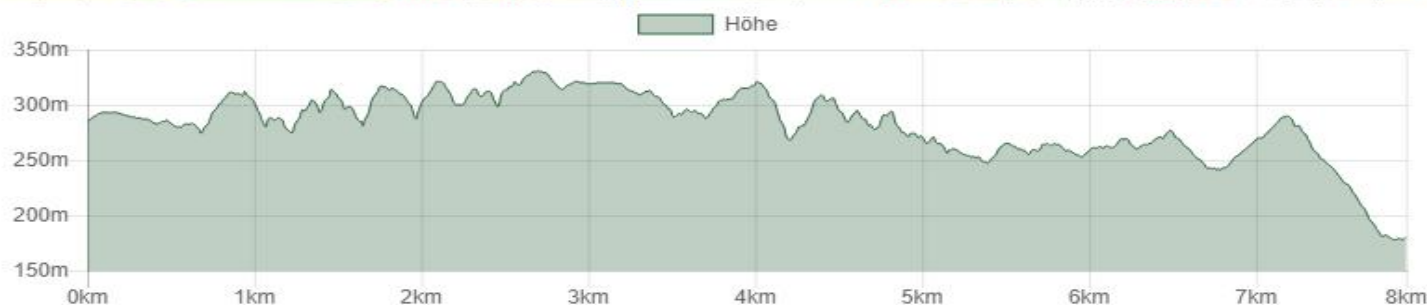
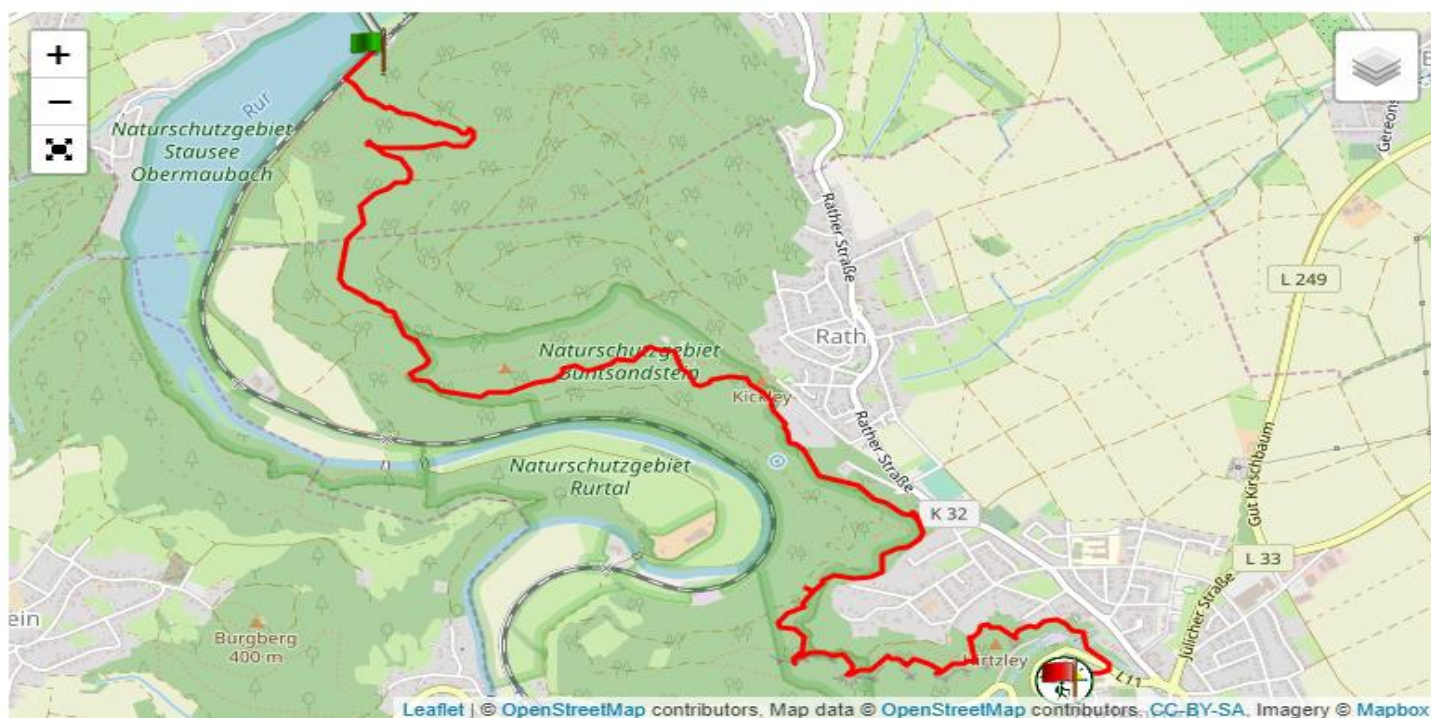
Parkplatz: Nideggen, Parkplatz Denzley

Start : Ab hier Wegkennzeichen Nr. 27 "Ruraue" folgen

Tipps: Wanderschuhe, ansonsten normale Wander-Freizeitkleidung. Nehmen Sie Getränke und evtl. Picknick mit. Einkehrmöglichkeit in Nideggen und Obermaubach. Streckentour, d.h. für den

Rückweg kann auch die Rurtalbahn benutzt werden, dann müssen Sie aber in Nideggen-Brück wiederum den Berg hoch nach Nideggen

Schwierigkeit: Eine Wanderung ohne große Schwierigkeiten, jedoch aufgrund von einigen Anstiegen wird eine mittlere Kondition vorausgesetzt.



volle Distanz: 7.9 km

Maximale Höhe: 331 m

Minimale Höhe: 178 m


Gesamtanstieg: 576 m

Gesamtanstieg: -679 m





© der-eifelyeti.de



Nideggen-Zerkall-Obermaubach

Große Berg und Felsenwanderung



16,40 Km

Bergige Tagesrundtour auf teils steilen Wegen und Pfaden, jedoch mit außergewöhnlichen Landblicken. Gutes Schuhwerk (Wanderschuhe) anziehen. Aufgrund der vielen Panoramablicke habe ich die Wanderzeit auf 6 Stunden ausgedehnt, wandertechnisch ist dies jedoch in rd. 4 Stunden zu bewältigen. Schöne Tagestour. Einkehr in Obermaubach.

Wegbeschreibung:

Start ist der Wanderparkplatz „Danzley“ oder Wanderparkplatz „Am Zülpicher Tor“. Wir wandern die Bahnhofstraße in Nideggen entlang und gelangen so auf die „Buntsandstein-Route“. Hier kann ein kleiner Abstecher zur Nideggener Burg gemacht werden. Dann geht es auf Wanderweg 03 bergab ins Tal Richtung nach Nideggen-Brück. Jetzt lassen wir die Rur linkerhand und wandern auf flachem Weg (Nr. 27) nach Zerkall. Hier orientieren wir uns an Wanderkennzeichen 35 und steigen auf nach Bergstein. Auf dem Burgberg (Höchste Erhebung der Rureifel) besteigen wir noch den „Krawutschke“ Turm und haben einen fantastischeren Weitblick über das Rurtal nach allen Seiten. Wir verbleiben auf Weg-Nr. 35 und gelangen bergabwärts nach Obermaubach. Hier ist eine Rast am Seeufer empfehlenswert, da es danach wieder steil bergan geht. Über den Staudamm gehend nehmen wir den Weg 43 und steigen bergan nach Nideggen. Dies wird das schönste Teilstück der gesamten Wanderung. Herrliche Buntsandsteinfelsen begleiten uns und geben herrliche Panoramablicke frei. Dieser Weg ist sehr steinig, teilweise auch schmal, sodass wie bereits erwähnt unbedingt festes Schuhwerk (Wanderschuhe) erforderlich ist. Am Ende erreichen wir den Ort Nideggen-Rath. Hier nehmen wir den Weg 17 und gelangen zurück zum Ausgangspunkt. Eine sehr schöne Ganztagswanderung.

Diese Wanderung kann natürlich auch von Nideggen gestartet werden.

Weitere Infos zur Tour



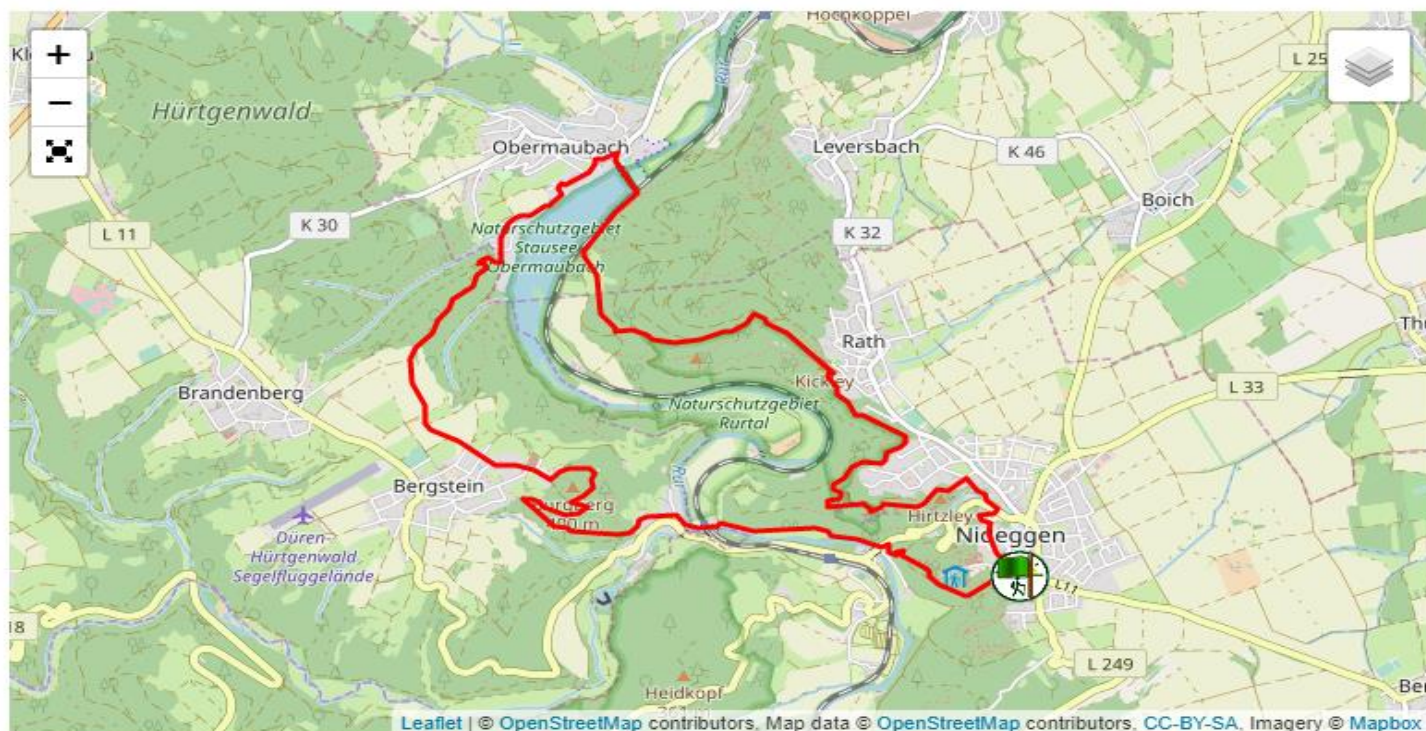
Beschilderung: Nicht durchgehend beschildert, Wanderkarte Nr. 2 Rureifel mitnehmen oder GPS-Karte

Parkplatz: Wanderparkplatz Danzley oder Zülpicher Tor in Nideggen

Start : Ab Parkplatz und obige Wegbeschreibung ausdrucken und mitnehmen

Tipps: Wanderschuhe, ansonsten normale Wander-Freizeitkleidung. Nehmen Sie Getränke und evtl. Picknick mit. Einkehrmöglichkeit in Nideggen und Obermaubach

Schwierigkeit: Eine Wanderung ohne große Schwierigkeiten, jedoch aufgrund von einigen Anstiegen bzw. der Länge der Tour wird eine mittlere Kondition vorausgesetzt.



volle Distanz: 16.83 km

Maximale Höhe: 375 m

Minimale Höhe: 161 m

Gesamtanstieg: 818 m

Gesamtanstieg: -818 m





© der-eifelyeti.de



Obermaubach-Abenden

Entlang der Buntsandstein-Route



15,50 Km

Startpunkt ist der Bahnhof in Obermaubach am Stausee. Unsere Wanderung verläuft auf dem schönsten Abschnitt der Buntsandstein-Route von Obermaubach nach Abenden. Somit folgen wir auch dem Wanderweg-Kennzeichen der Buntsandsteinroute. In Obermaubach steigen wir hinauf zum Buntsandstein „Eugenienstein“, gehen durch das „Hindenburg-Tor“ und erreichen auf der Höhe Nideggen. Auf dem abschließenden Abschnitt passieren wir die „Effels-Felsen“ ein Paradies für die Kletterer. Auf zauberhaften wegen gelangen wir dann bergabwärts nach Abenden. Die Rückreise erfolgt dann entspannt mit der „Rurtalbahn“ nach Obermaubach.

Die Tour kann natürlich auch von Abenden (Bahnhof) gestartet werden. Dies ist ein Wandervorschlag der Zeitungsredaktion Aachener Zeitung/Nachrichten.

Weitere Infos zur Tour



Beschilderung: Durchgehend beschildert, Buntsandstein-Route folgen

Parkplatz: Bahnhof in Obermaubach oder in Abenden, je nachdem von wo die Tour gestartet wird

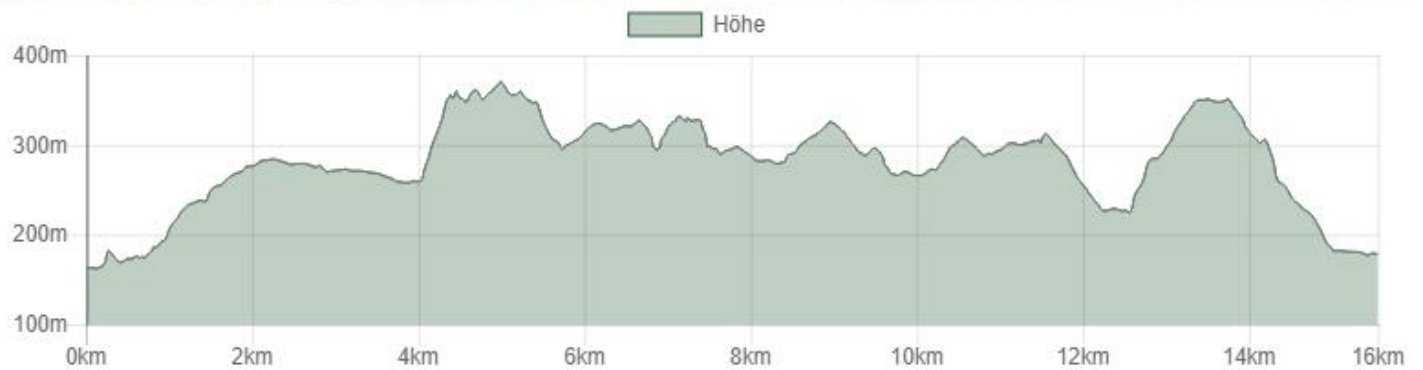
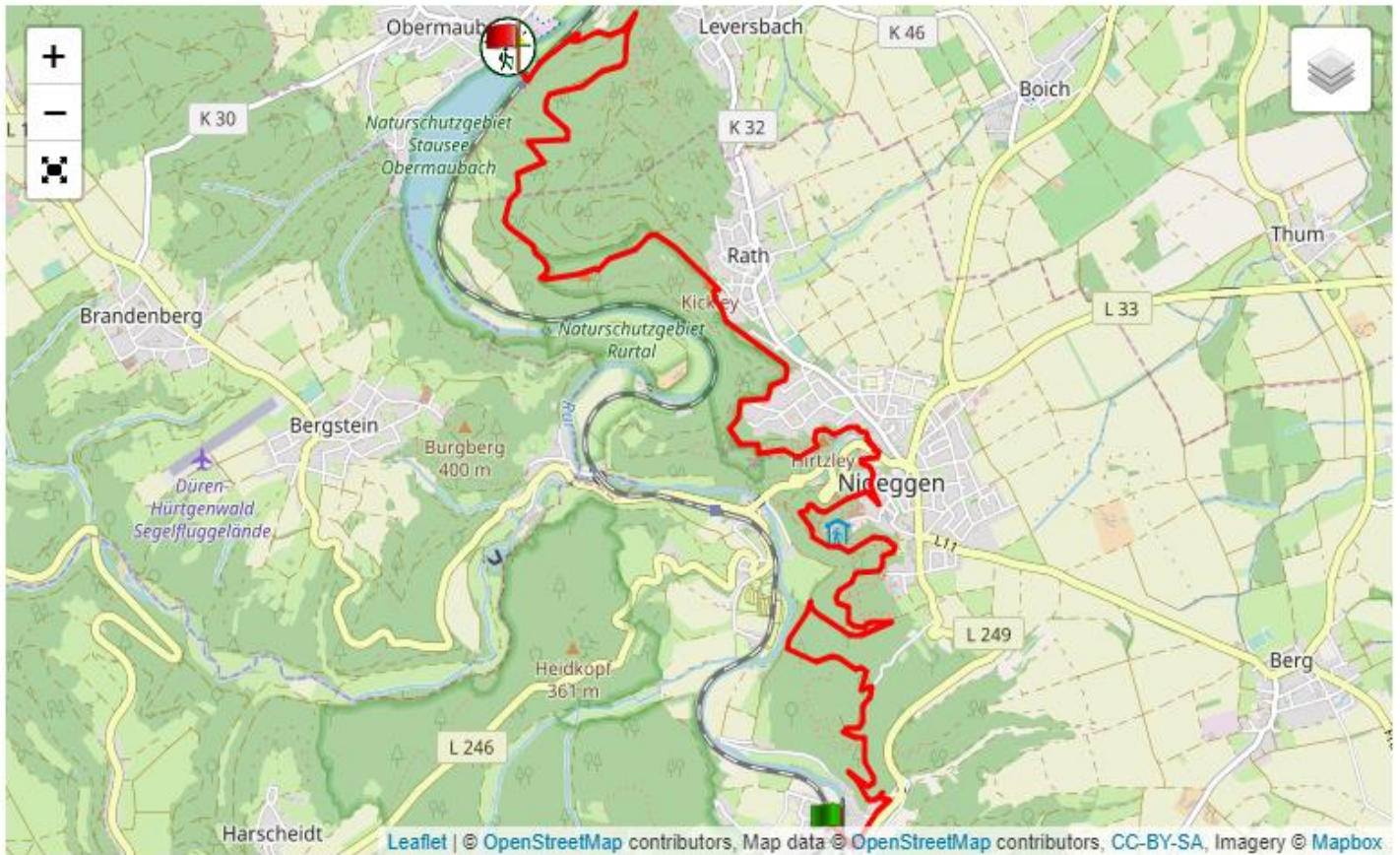
Start : Ab Bahnhof der Wegkennzeichnung Buntsandsteinroute Richtung Abenden / Obermaubach folgen

Tipps: Wanderschuhe, ansonsten normale Wander-Freizeitkleidung. Nehmen Sie Getränke und evtl. Picknick mit. Einkehrmöglichkeit in Abenden und Obermaubach

Schwierigkeit: Eine Wanderung ohne große Schwierigkeiten, jedoch aufgrund von einigen Anstiegen bzw. der Länge der Tour wird eine mittlere Kondition vorausgesetzt.



© der-eifelyeti.de



volle Distanz: 15.55 km
Maximale Höhe: 370 m
Minimale Höhe: 162 m
Gesamtanstieg: 653 m
Gesamtanstieg: -637 m





© der-eifelyeti.de



Quellenweg

Durch Wald und über Felder



9,20 Km

Der Weg führt auf der Höhe durch ein „Wassereinzugsgebiet“ – Wasser, das unten im Tal wieder in Form zahlreicher Quellen an die Oberfläche tritt. Verschiedene Einrichtungen zur Wassergewinnung zeigen sich am Weg. In Abenden finden Sie ein Quellenhaus, aus dem Wasser nach Nideggen hochgepumpt wird. Landschaftlich eine schöne Tour, jedoch mit Auf und Abstiegen.

Hinweis zur Wegstrecke:

Eine durchgehende Beschilderung (ursprünglich Hinweisschilder Quellen-weg) ist nicht mehr gewährleistet, da dieser Wanderweg nicht mehr im aktuellen Wegenetz der Rureifel / Bereich Nideggen/Abenden aufgeführt wird. Dennoch sind die Wege bewanderbar. Eine Wanderkarte ist zu empfehlen oder dem GPS Track folgen.

Weitere Infos zur Tour



Beschilderung: Nicht durchgehend beschildert, Flyer ausdrucken und mitnehmen

Parkplatz: Bahnhof in Abenden

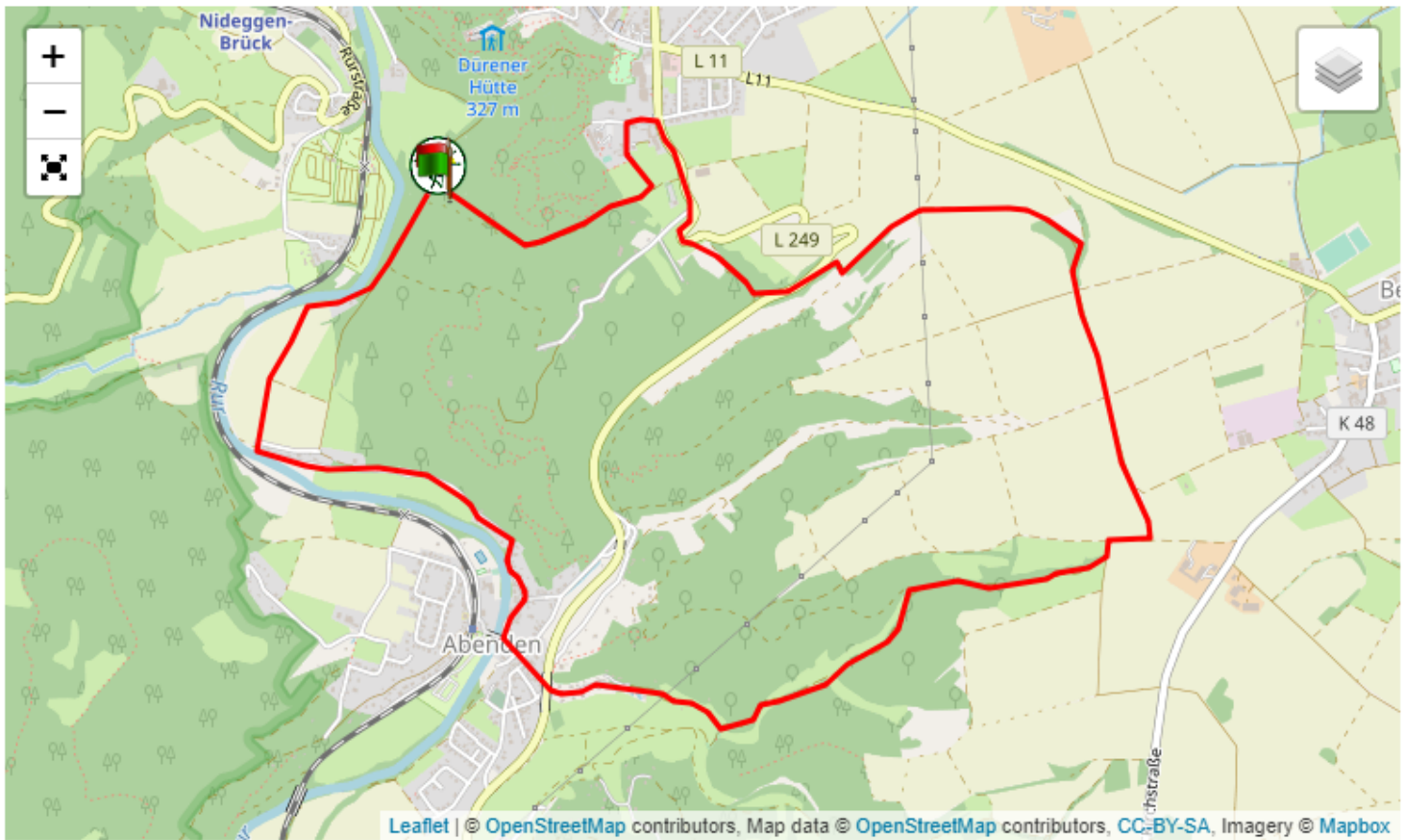
Start : Ab Parkplatz der Beschilderung folgen oder Wanderkarte/GPS-Karte benutzen

Tipps: Wanderschuhe, ansonsten normale Wander-Freizeitkleidung. Nehmen Sie Getränke und evtl. Picknick mit. Einkehrmöglichkeit in Abenden

Schwierigkeit: Eine Wanderung ohne große Schwierigkeiten, jedoch aufgrund von einigen Anstiegen bzw. der Länge der Tour wird eine mittlere Kondition vorausgesetzt.



© der-eifelyeti.de



Leaflet | © OpenStreetMap contributors, Map data © OpenStreetMap contributors, CC-BY-SA, Imagery © Mapbox




volle Distanz: 9.35 km
Maximale Höhe: 341 m
Minimale Höhe: 181 m
Gesamtanstieg: 399 m
Gesamtanstieg: -388 m





© der-eifelyeti.de



Rur zwischen Maubach und Nideggen

Tolle Blicke ins Rurtal



14,30 Km

Von Untermaubach mit seiner schönen Burg gehen Sie bergauf zu den Traubeneichenwäldern. Sie kommen an Buntsandsteinfelsen vorbei und haben immer wieder schöne Aussichten auf das Rurtal. Der Rückweg verläuft am Stausee Obermaubach entlang. Es geht bei dieser Tour Bergauf und Bergab. Somit wird eine mittlere Kondition vorausgesetzt. Belohnt werden Sie durch tolle Aussichten. Diese Wanderung kann sowohl von Ober-/Untermaubach als auch von Nideggen gestartet werden. Zu dieser Wanderung gibt es auch aus der Zeitungsredaktion eine Wegbeschreibung(siehe PDF-Datei) den Sie downloaden/ und ausdrucken können. Dies ist ein Wandervorschlag der Zeitungsredaktion Aachener Zeitung/Nachrichten

Weitere Infos zur Tour



Beschilderung: Nicht durchgehend beschildert, Wegekennzeichen Obermaubach / Zerkall folgen unterwegs Hinweisschilder vorhanden

Parkplatz: Bahnhof in Zerkall am Infopunkt Nationalpark Eifel

Start : Über Brücke Wegekennzeichen Obermaubach folgen

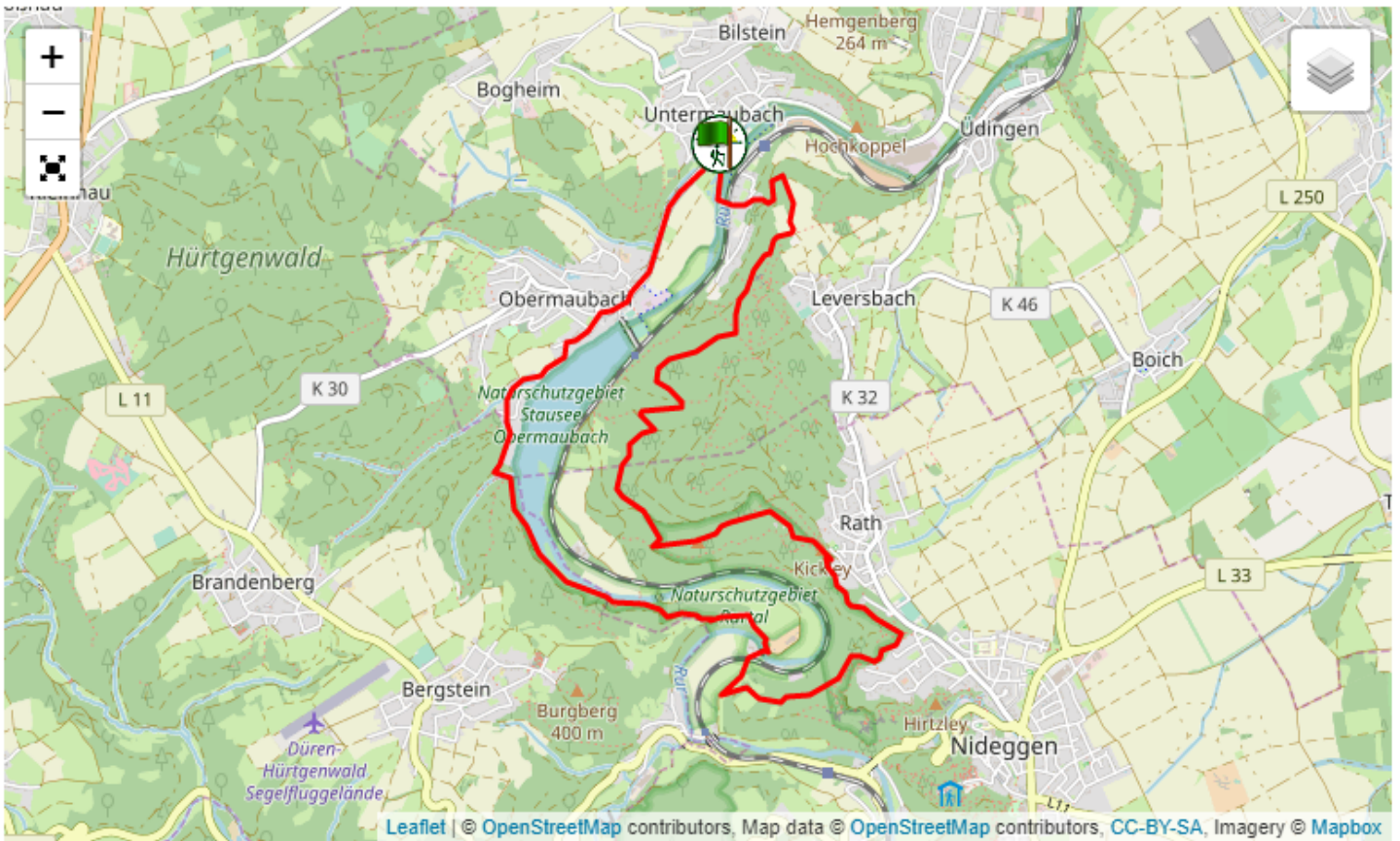
Tipps: Wanderschuhe, ansonsten normale Wander-Freizeitkleidung. Nehmen Sie Getränke mit.

Einkehrmöglichkeit in Obermaubach

Schwierigkeit: Eine Wanderung ohne große Schwierigkeiten.



© der-eifelyeti.de



volle Distanz: 14.42 km

Maximale Höhe: 358 m

Minimale Höhe: 157 m

Gesamtanstieg: 617 m

Gesamtabstieg: -617 m





© der-eifelyeti.de



Sonnenweg

Baumlose Zone und somit viel Sonne



13,20 Km

Dieser Weg führt uns ausschließlich über Felder und wird somit seinem Namen „Sonnenweg“ gerecht. Wir starten in Nideggen, Zülpicher Tor und folgen ausschließlich dem Wanderkennzeichen 47. Entlang der Paul-Schaaf-Sr. verlassen wir Nideggen in Richtung Thuir. Mit einem großen Bogen geht es dann um den kleinen Ort Nideggen-Berg Richtung Klemenzstock (Höchste Erhebung 341 m) wieder zurück nach Nideggen. Aufgrund der Länge (13 km) ist eine mittlere Kondition empfehlenswert. Außer Nideggen keine Einkehrmöglichkeit. Mitnahme von Getränken somit empfehlenswert.

Weitere Infos zur Tour



Beschilderung: Durchgehend beschildert, Wegekennzeichen Nr. 47

Parkplatz: Wanderparkplatz in Nideggen, Zülpicher Tor

Start : Wir folgen ab Paul-Schaaf-Straße der Wegekennzeichnung

Tipps: Wanderschuhe, ansonsten normale Wander-Freizeitkleidung. Nehmen Sie Getränke und evtl. Picknick mit. Einkehrmöglichkeit in Nideggen

Schwierigkeit: Eine Wanderung ohne große Schwierigkeiten, jedoch aufgrund der Länge der Tour wird eine mittlere Kondition vorausgesetzt.

Geocaching: auf Wegstrecke, siehe Wegpunkt in Karte, Beschreibung nachstehend



© der-eifelyeti.de



Leaflet | © OpenStreetMap contributors, Map data © OpenStreetMap contributors, CC-BY-SA, Imagery © Mapbox

Höhe



volle Distanz: 13.22 km
Maximale Höhe: 340 m
Minimale Höhe: 248 m
Gesamtanstieg: 243 m
Gesamtanstieg: -243 m



Viel Spass auf der Tour





© der-eifelyeti.de



Von Nideggen nach Heimbach im Tal der Rur

Vier Burgen und das Tal der Rur



16,60 Km

Wir starten unsere Wanderung am Bahnhof von Nideggen-Brück. Hier queren wir den Kreisverkehr und biegen hinter der Rurbrück gleich rechts steil bergan in den Wald und folgen dem Hinweisschild „Burg Nideggen“. Unterwegs herrliche Fernblicke ins Tal. Nachdem wir einen Rundgang über das Burggelände hinter uns haben, geht es über die Kirchstraße zur Zülpicher Straße.

An dem Parkplatz hinter dem Zülpicher Tor geht es dann bergab vorbei an Campingplatz „Hetzinger Hof“ Richtung Abenden. Hier besteht Einkehrmöglichkeit. Nach kurzer Stärkung geht es entlang der Rur weiter nach Blens. Wir durchqueren das Dorf und begegnen unterwegs wiederum einer Burg bzw. einem ehem. landwirtschaftliches Gut „Burg Blens“ Richtung Rur wandern wir nach Hausen. Hier überqueren wir die Rurbrücke und machen einen kleinen Abstecher zur „Burg Hausen“. Über die Brücke zurück nehmen wir linkerhand den ersten Weg und wandern Richtung Heimbach. Vorbei an „Gut Habersaue“ sehen wir auch schon Heimbach vor uns. In der „kleinsten Stadt Deutschlands“ angelangt steigen wir nochmal hinauf zur „Burg Hengebach“ und somit endet auch schon diese schöne Wanderung. Obwohl es sich hier um eine Streckenwanderung handelt, kann diese aufgrund der im Stundentakt fahrenden „Rurtalbahn“ jederzeit in allen Richtungen (Nideggen oder Heimbach) abgekürzt bzw. auch für die Rücktour genutzt werden.

Weitere Infos zur Tour



Beschilderung: Nicht durchgehend beschildert, Wegbeschreibung ausdrucken, Wanderkarte Nr. 2 Rureifel oder GPS-Karte

Parkplatz: Bahnhof in Nideggen-Brück

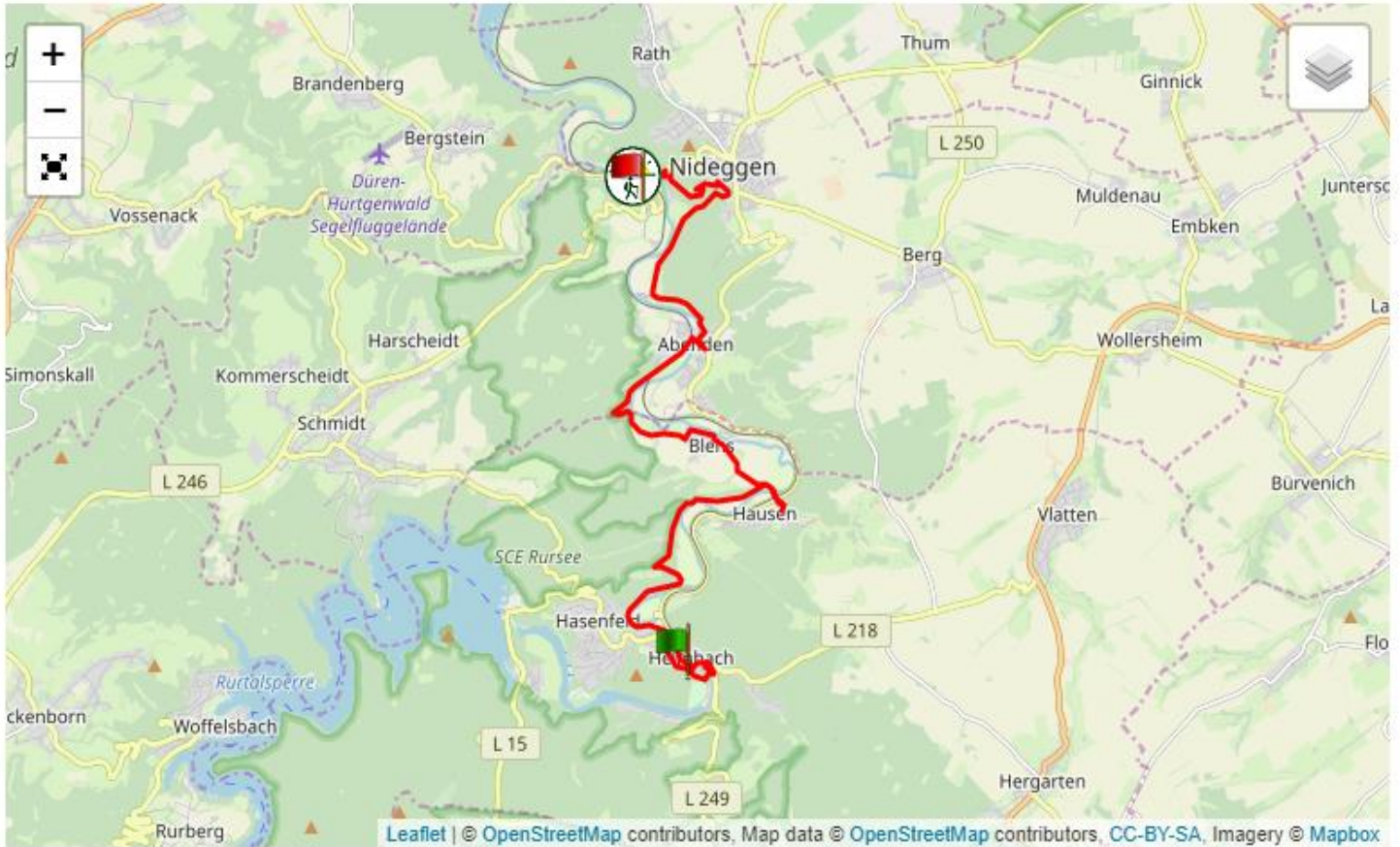
Start : Ab Bahnhof über Rurbrücke und dann gleich steil nach Burg-Nideggen dann Richtung Abenden wandern

Tipps: Wanderschuhe, ansonsten normale Wander-Freizeitkleidung. Nehmen Sie Getränke und evtl. Picknick mit. Einkehrmöglichkeit in Nideggen und Abenden

Schwierigkeit: Eine Wanderung ohne große Schwierigkeiten, jedoch aufgrund von einigen Anstiegen bzw. der Länge der Tour wird eine mittlere Kondition vorausgesetzt.



© der-eifelyeti.de



Leaflet | © OpenStreetMap contributors, Map data © OpenStreetMap contributors, CC-BY-SA, Imagery © Mapbox

Höhe



volle Distanz: 17.45 km
Maximale Höhe: 319 m
Minimale Höhe: 174 m
Gesamtanstieg: 571 m
Gesamtanstieg: -541 m





Ende