



# Gästeführer

## Ferienregion Prümer Land

mit  
Stadtplan  
im Heft



Tourist-Information Prümer Land  
Hahnplatz 1 | D-54595 Prüm  
Tel. 0049 (0) 65 51 / 505 | Fax 0049 (0) 65 51 / 7640  
E-Mail: [ti@pruem.de](mailto:ti@pruem.de) | [www.ferienregion-pruem.de](http://www.ferienregion-pruem.de)







## EIFEL – Qualität ist unsere Natur

Wer die Eifel kennt, kennt auch ihre Vorzüge. Eine unberührte Natur, gradlinige Menschen, hochwertige Produkte und warmherzige Gastgeber. Die Regionalmarke EIFEL versammelt die besten Erzeugnisse und Dienstleistungen der Region unter ihrem Dach. Die Betriebe und Unternehmen, die das EIFEL Qualitätszeichen tragen dürfen, setzen ein starkes Zeichen für Regionalität, Transparenz und geprüfte Qualität.



So haben sich aktuell mehr als 100 Produzenten der Qualitätsmarke angeschlossen und können Spitzenprodukte aus 36 Sortimentsgruppen anbieten. Obst und Gemüse, Getränke und Spirituosen, Honig und Öle, Milchprodukte und Backwaren – das sind nur einige Beispiele des breiten Spektrums. Die Eifel ist schon seit jeher Ursprungsregion zahlreicher Produkte aus der Forstwirtschaft. Auch aus dieser Sparte werden zertifizierte heimische Holz und Holzprodukte, Erden und Rindenprodukte für Haus und Garten sowie Bäume alter Obstsorten angeboten. Alles ganz nach der Devise: Wo Regionalmarke EIFEL draufsteht, ist garantiert auch EIFEL drin.

Achten Sie beim Kauf auf das gelbe „e“ auf vierfarbigem Hintergrund. Denn mit bewussten Kaufentscheidungen können Verbraucher einen wichtigen Beitrag für die Region und Umwelt leisten. Zugleich wird die Natur- und Kulturlandschaft gefördert, die regionale Wirtschaft gestärkt und Arbeitsplätze in der Eifel gesichert.

Neben Produzenten und Verarbeitern landwirtschaftlicher Produkte haben sich auch verantwortungsbewusste Hoteliers und Gastronomen sowie Anbieter von Ferienwohnungen und Ferienhäusern einem Qualifizierungsprozess unterzogen und heben sich durch herausragende Dienstleistungen von anderen Anbietern ab. Bei einem Besuch können Sie sich auf ehrliche Gastfreundschaft, hervorragende Servicequalität und Freundlichkeit freuen. Neben Übernachtungsbetrieben sind die Gastronomen eine wichtige und starke Säule der Qualitätsmarke und überzeugte Botschafter für EIFEL Produkte. Die zertifizierten EIFEL Gastronomiebetriebe bieten eine köstliche Auswahl an echten regionalen Spezialitäten an. Denn die Spitzenprodukte, die die EIFEL Produzenten herstellen, kommen hier auf den Teller und ins Glas.

Folgende Betriebe aus dem Prümmer Land haben sich der Regionalmarke EIFEL angeschlossen:

### Gastronomie und Hotel:

Landhotel am Wenzelbach, Familie Arens, Kreuzerweg 30, 54595 Prüm, Tel.: 06551-95380

### Privatanbieter und Ferienwohnungen:

Ferienhaus Eifelwelt, Matthias Schmitz, Auf der Heldt 11, 54616 Winterspelt, Tel.: 06555-936149

Ferienwohnung „Eifelgold“, Ilona Heck, Poststraße 8, 54597 Habscheid, Tel.: 06556-500



Ferienwohnung Follmann, Gisela Follmann, Oberbergstraße 34, 54595 Prüm, Tel.: 06551-2196

Landhaus im Mühlengrund, Ch. u. H. Schumann, Müllergasse 7, 54597 Pronsfeld, Tel.: 06556-931077

Neugierig?  
Schauen  
Sie sich die  
Erklärvideos an:



Regionalmarke EIFEL GmbH  
Kalvarienbergstraße 1 · 54595 Prüm  
Tel.: 06551-98109-0  
www.regionalmarke-eifel.de

Besuchen Sie uns auch auf:  



# Skulpturen-Park in Niederprüm



*Hubert Kruft*  
Dipl. Designer  
Kunst und Design



**Geschäftszeiten:** Mo-Fr 10.00-17.00 Uhr, Sa 10.00-14.00 Uhr  
und Termine nach Vereinbarung.

**Der Park ist täglich von 10.00-17.00 Uhr geöffnet.**  
Eintritt für Erwachsene (ab 16 Jahre) 2,50 €

54595 Niederprüm · St.-Vither-Straße 62  
Tel. 06551/981638 · Fax 06551/981786  
www.skulpturenpark-kruft.de · hk@skulpturenpark-kruft.de



Hahnplatz mit Basilika

## Herzlich Willkommen in der Stadt Prüm

### **Naturnah und lebendig, kulturell und geschichtsträchtig, eine Stadt mit Herz**

Die Karolingerstadt Prüm, mit ihrer Lage direkt am gleichnamigen Fluss, ist der Mittelpunkt einer ganzen Region.

Gelegen mitten im Deutsch-Belgischen Naturpark – Hohes Venn Eifel wird sie umrahmt von Bächen, Wiesen und Wäldern. Wanderwege durch die Stadt oder in die nahegelegenen Wälder wie auch Radtouren durch die Region sind immer ein Erlebnis. Ein ausgedehntes Wanderwegenetz, die Premiumwege Bach-Pfad, Moore-Pfad, Schneifel-Pfad und die Prümer Land Touren – für jeden Wanderer ist etwas dabei. Fahren Sie, wo früher die Eisenbahn fuhr und radeln Sie unbeschwert durch wunderschöne Landschaft, ganz entspannt den Eifel-Ardennen-Radweg, den Prüm-Radweg und den Enz-Radweg entlang.

Restaurants und Cafés, Geschäfte und Märkte laden zum Bummeln und Genießen ein.

Ein großes Angebot an Festen und Konzerten lockt in jedem Jahr viele Besucher nach Prüm, ob Kurkonzerte, Basilika- und Orgelkonzerte, der „Prümer Sommer“, für Musikfreunde ist immer etwas dabei. Rund um die imposante St. Salvator Basilika erstreckt sich die Stadt und hier beginnt auch die Geschichte von Prüm.

Im Jahr 720 n. Chr. erstmals als „villa prumia“ der Karolinger erwähnt, fand 721 die erste Klostergründung statt. Nach einer zweiten Klostergrün-

dung im Jahr 752 wurde 799 die Klosterkirche „St. Salvator“, auch „Goldene Kirche“ genannt, im Beisein Karls des Großen geweiht. Das Grab Kaiser Lothars I, dem Enkel Karl des Großen, befindet sich im Chorraum der St. Salvator Basilika. Vom Reichtum der „Goldenen Kirche“ sind heute noch die Reliquien der „Sandalen Christi“ und der „Heiligen drei Ärzte“ erhalten.

Das Kurfürstentum Trier ließ 1721 eine neue Klosterkirche erbauen, das barocke Abteigebäude wurde nach Plänen von Balthasar Neumann unter der Leitung von Judas Seitz erbaut, dient noch heute als Pfarrkirche und das Abteigebäude als Gymnasium.

Erleben Sie im Museum Prüm die Geschichte der Stadt Prüm und das Leben in der Region wie es früher war. Erfahren Sie bei einem Besuch des Naturparkzentrums Wissenswertes über die Natur, Pflanzen und Tiere.

Die jährliche Kunstausstellung der EVBK – Europäische Vereinigung bildender Künstler aus Eifel und Ardennen lockt immer wieder Kunstbegeisterte in die Stadt und den pittoresken Skulpturenpark Niederprüm.

Bestens geeignet für ein ausgelassenes Schwimmvergnügen sind das Waldschwimmbad mit großer Liegewiese und das Freizeithallenbad, mit Rutsche und Whirlpool.

Im Winter laden vor allem die verschneiten Wälder und mit Reif überzogenen Wiesen zu Spaziergängen ein. Auch Abfahrtski und Langlauf auf Loipen in den Wintersportgebieten „Wolfsschlucht“ und „Schwarzer Mann“ ist an starken Schneetagen möglich.



# BADE - SPASS

für die ganze Familie -  
zu jeder Jahreszeit !!!

PLANSCHEN - RUTSCHEN -  
SPRINGEN - SCHWIMMEN -  
SPIELEN - ENTSPANNEN -  
WOHLFÜHLEN



## Waldfreibad Prüm

Schwimmbecken 50 x 17 m mit  
Sprungturm und Nichtschwimmerbereich,  
Kinderplanschbecken, Breitrutsche,  
große Liegewiese und Spielbereich,  
Imbiss und Terrasse

Telefon 06551-3400

## Kurcenter Freizeitbad Prüm

Schwimmbecken 25 x 10 m,  
Aussenrutsche, Kleinkindbereich,  
Whirlpool, Liegebereich, Cafeteria,  
Wellnessbereich - Kurparksauna

Telefon 06551-96540

[www.pruem.de](http://www.pruem.de)







Schneifel-Pfad Weißenseifen

## Erleben & Erholen im Prümer Land

Im Westen der Eifel, nahe der belgischen und luxemburgischen Grenze liegt die Ferienregion Prümer Land.

Lassen Sie die Hektik des Alltags hinter sich und gönnen Sie sich eine Auszeit im Grünen. Entdecken Sie Entschleunigung in der Abgeschiedenheit der Schneifel-Wälder, Weitblicke über die Wiesen und Felder der Hochebenen und Verträumtheit in den urigen Bachläufen der Täler. Erleben Sie Zerstreuung im quirligen Städtchen Prüm, Gelassenheit in den beschaulichen Eifeldörfchen und das entspannte Lebensgefühl einer ganzen Region.

Die „Schneifel“, ein Höhenrücken mit dem sagenumwobenen „**Schwarzen Mann** (698 m)“ als höchstem Punkt, begeistert Wanderer und Wintersportler gleichermaßen. Vielfältige Wanderwege, Stege durch mooriges Gebiet, „Eifel-Blicke“ und im Winter, Wandern durch eine verträumte Winterlandschaft, bieten Entspannung und Erholung. Skifahren, Rodeln und Snowboarden ist bei entsprechender Witterung in den Wintersportgebieten „Schwarzer Mann“ und „Wolfsschlucht“ möglich.

Moosbewachsene Dolomittfelsen, kleine Höhlen, romantische Bachläufe – nahe der Burgruine Schönecken liegt das Naturschutzgebiet „**Schönecker Schweiz**“. Für geologisch Interessierte ist diese Region eine Fundgrube für Fossilien und Versteinerungen der vielfältigsten Art. Auch Pflanzenliebhaber kommen auf Ihre Kosten, denn Orchideen, Bärlauch und Märzenbecher sind nur einige der vielen Arten, die hier vertreten sind.

Mit dem Fahrrad auf dem **Nims-Radweg** oder zu Fuß auf wunderschönen Wanderwegen durch die „Schönecker Schweiz“, es ist immer ein unvergessliches Erlebnis.

Radfahren auf alten Bahntrassen, steigungsarm und landschaftlich wunderschön, auf dem **Eifel-Ardennen Radweg** von Prüm nach St. Vith in Belgien, das ist ein besonderes Erlebnis.

Radeln Sie durch das **Alfbachtal**, in dem die Biber zuhause sind. Hier lohnt sich ein Abstecher zum **Besucherbergwerk „Mühlenberger Stollen“** in Bleialf.

Fahren Sie von Mai bis Oktober ein ins Bergwerk und erfahren Sie die Geschichte des Bergbaus.

Für Familien mit Kindern bietet sich der **Prüm-Radweg** von Prüm nach Waxweiler an, machen Sie einen Stopp an der Museumslok in Pronsfeld und besuchen Sie den **Eifel-Zoo** mit rund 60 Tierarten zum Streicheln und Füttern.

Alljährlich finden unter dem Motto „Lustiges Prümthal“ und „Nim(m)s Rad“ Radaktionstage für Radfahrer, Wanderer und Inline-Skater statt.

**Kultur und Geschichte** prägen die **Karolingerstadt Prüm** mit ihrer berühmten Abtei. Das Kulturgut einer bewegten Vergangenheit ist reich und außergewöhnlich. In einer großartigen Kulisse, nicht weit entfernt von Prüm liegt die **Burgruine Schönecken**, die auch heute noch einmaliges mittelalterliches Brauchtum lebendig pflegt und erhält.

**Gastlichkeit und Genuss**, ob Eifeler Küche, im Restaurant oder im Café, das Angebot hochwertiger Gastronomie ist vielfältig. Ruhe und Behaglichkeit nach einem erlebnisreichen Tag finden Sie in einem der Hotels, Pensionen, Ferienhäuser/-wohnungen aber auch auf Camping- oder Wohnmobilstellplätzen.

Wir helfen Ihnen gerne bei Ihrer Urlaubsplanung. Sie finden uns im „Haus des Gastes“, Tourist-Information Prümer Land, Hahnplatz 1, 54595 Prüm, Tel. 06551/505, Fax 06551/7640, e-Mail: ti@pruem.de, [www.ferienregion-pruem.de](http://www.ferienregion-pruem.de)





Eifelstein – Bleialf



Schneifel-Pfad bei Ormont



Eifel-Blick Katzenkopf



Wandern im Prümer Land

## Wanderwege

Was gibt es Schöneres, als über saftige Blumenwiesen entlang von Bächen und kleinen Seen zu spazieren oder durch romantische Wälder und Täler und über die Höhen der Eifel zu wandern. Ob kurze oder lange Strecken, schmale Pfade oder gut ausgebauten Wanderwege – im Prümer Land findet jeder seine persönliche Traumroute.

### Bach-Pfad

Der Alfbach, der Donsbach, der Ihrenbach und der Dürenbach sind muntere Wegbegleiter der **14 km langen Premium-Wanderroute**. Diese Route macht ihrem Namen alle Ehre. Vier Bäche mit ganz unterschiedlichem Charakter begleiten die Wanderer auf ihrem Weg. Auf alten Bergbaupfaden entlang des Alfbaches wird die Geschichte des Bergbaus im Erholungsort Bleialf wach. Hier wurde bis Mitte des 20. Jahrhunderts Bleierz gewonnen. Ab Halenfeld verläuft der Weg über Graswege am Donsbach entlang. Eine grandiose Fernsicht erwartet den Wanderer auf seinem Weg über die Hügel, zu deren Füßen der Ihrenbach verläuft. Hier hat der Biber sein zuhause, was man an seiner emsigen Bautätigkeit erkennen kann. Zahlreiche Teiche sind Jagdrevier blau- und grünschillernder Libellen.

Weidend dahinziehende Schafe beleben als weiße Flecken das satte Grün der Wiesen- und Weidelandschaft des offenen Hügelrückens. Erholung und Ruhe nach einer unvergesslichen Tour bietet so manches Plätzchen am romantischen Weiher bei Richelsberg.

### Moore-Pfad

Dieser waldreiche, **ca. 13 km lange Premium-Rundweg**, führt an zahlreichen **Mooren und Quellgebieten** entlang. Mit jeder Jahreszeit wechselt die Farbpalette der eindrucksvollen Feucht- und Bruchwälder. Fast eben geht es durch die Quellgebiete des Alfbachs, der sich aus dutzenden Rinnsalen, Mooren und Teichen speist. Zum Schutz von Fauna und Flora wird der Wanderer in besonders sensiblen Gebieten über Bohlenstege gelenkt. Hier gibt es seltene Pflanzen wie z. B. Glockenheide oder Wald-Läusekraut zu entdecken. Mit ein wenig Glück kann einem auch eine Wildkatze über den Weg laufen, die in den zahlreichen am Wegesrand liegenden Ruinen des Westwalls Unterschlupf findet. Auf etwa halber Strecke öffnet sich die Waldkulisse zum grandiosen „Dreiländerblick“. Hier lädt eine Plattform zum Verweilen ein und bietet bei gutem Wetter eine einzigartige Fernsicht bis hin zu den Höhenzügen von Isle, Ösling und dem Hohen Venn.

### Westwall-Weg

Der Audioguide-Rundweg führt **über 13 Stationen** auf dem **Westwall-Wanderweg am „Schwarzen Mann“**, an denen man sich jeweils über einen QR-Code abrufbare Audiodateien auf dem Smartphone anhören kann. An 10 der Stationen befinden sich Bunkerruinen, die entweder durch einen Zaun gesichert oder übererdet sind. Neben historischen und naturschutzfachlichen Audio-Informationen an jeder Station begleitet ein Hörspiel aus Zeitzeugenberichten den Rundgang: Uropa erzählt seiner Enkelin und seiner Urenkelin von seinen Erfahrungen beim Bau des Westwalls und im Krieg. Das Hörspiel macht die Geschichte



erlebbar. Da der Mobilfunkempfang vor Ort nicht immer ideal ist, können Sie sich die Audios der Stationen vorab unter <http://gwiw.bund-rlp.de/audioguide> runterladen. Am Startpunkt steht Ihnen darüber hinaus WLAN im Blockhaus "Zum Schwarzen Mann" zur Verfügung.



## Schneifel-Pfad

Der „Schneifel-Pfad“ ist Teil einer an den **Eifelsteig** angeknüpften Wanderschleife. Von Kronenburger Hütte führt er über Ormont und dann durch dichte Wälder hinauf auf den Schneifelhöhenrücken zum Schwarzer Mann. Hier befindet sich mit 697 m ü.NN. der höchst gelegene Punkt im Naturpark Nordeifel. Das Blockhausrestaurant lädt zu einer gemütlichen Rast ein. Durch das Litzenmehental geht's nach Gondenbrett im Mehental und weiter zum Eifelblick „Katzenkopf“, der bei guter Sicht eine einzigartige Rundumfernsicht bietet. Über den Kalvarienberg erreicht man das Wahrzeichen der Stadt Prüm, die St. Salvator Basilika. Ein Besuch der Basilika mit dem Grab Kaiser Lothars I. und dem Sandalenschrein Christi lohnt sich. In der „Schönecker Schweiz“, einem felsigen Eldorado für Botaniker und Naturkundler sind im Frühjahr und Herbst auf den artenreichen Kalkmagerrasen zahlreiche Orchideen und Insekten zu bewundern. Auch für Fossiliensammler ist das Gebiet um Schönecken interessant. Der Ort selbst bietet schöne Aus- und Einblicke wie z.B. die Burgruine, der historische Ortskern und die Burgkapelle. Durch das Altburgbachtal und Schalkenbachtal begleiten stille Bäche, verwunschene Felsen, die Künstlerkolonie Weißenseifen und die Eishöhlen bei Birresborn den Wanderer auf seinem weiteren Weg.



## Der Weg des Friedens – Schneifel-Pfad

Schwarzweiße, schwarze und weiße Grenzsteine weisen den Weg. Sie zeigen, dass Grenzen überwunden werden können, dass Frieden nicht selbstverständlich ist und der Weg zu ihm sich lohnt.

An acht Plätzen der Muße auf dem Schneifel-Pfad von Kronenburg bis Gerolstein: **Ormont – Teich im Wald – Schwarzer Mann – Kalvarienberg Prüm – Schönecken – Am Walbert Wallersheim – Weisenseifen – Birresborner Eishöhlen**, werden ganz eigene Geschichten erzählt. Grenzsteine markieren als Symbole finstere und lichte Zeiten, die für die Schneifel prägend waren und sind. Hier werden Landschaftselemente lebendig, zu vertrauten Begleitern. „Halte inne! Höre, siehe, fühle! Gib dir Muße und die ursprüngliche Lebenskraft der Eifel wird dich durchströmen!“



## Prümer Land Touren

Die Prümer-Land-Tour ist **ein touristisches Gesamtangebot** im Rahmen der Landschaftsinterpretation im Deutsch-Belgischen Naturpark Hohes Venn – Eifel. Der Schwerpunkt Geologie wird erweitert um Angebote aus den Bereichen Land- und Forstwirtschaft, Heimatgeschichte und Kultur, Historische Bauwerke, Landschaftsentwicklung und sonstige interessante Objekte. Die vier örtlichen Schwerpunkte sind: Prüm und Umgebung, Schönecken und Umgebung, Östliche Kalkmulde, Bleialf und die Schneifel.

Die **Tour 1** – Prüm und Umgebung – Die etwa **17 km** lange Route bietet an 10 Stationen Hinweise und Informationen der Besonderheiten rund um die Stadt Prüm.

Die **Tour 2** – Schönecken und Umgebung – Die etwa **12 km** lange Route bietet Einblicke in die Botanik, in die Karstlandschaft und die geologischen Besonderheiten der Umgebung von Schönecken.

Die **Tour 3** – östliche Kalkmulde – Die etwa **22 km** lange Route bietet an 15 Stationen Hinweise auf die Geologie dieses klassischen Gebietes devonischer Gesteinsschichten und anderer Besonderheiten.

Die **Tour 4** – Bleialf und die Schneifel – Der Mühlenberger Stollen und ein sich daran anschließender Bergbau-Pfad erläutern dem Besucher die wechselhafte Geschichte des Erzabbaus in Bleialf. Die Überreste des Westwalles, einer Befestigungslinie, die sich von Aachen bis nach Basel entlang der Westgrenze zog, werden an einigen Beispielen vorgestellt. Die Route ist ca. **16 km** lang.

**Abgerundet wird das Wanderangebot durch 15 Gebiets-Rundwanderwege und einer Vielzahl an örtlichen Wanderwegen.**




Informationen, Flyer und Wanderkarten zu den Routen erhalten Sie in der Tourist-Information Prümer Land, Hahnplatz 1, 54595 Prüm, Telefon: 06551/505, E-Mail: [ti@pruem.de](mailto:ti@pruem.de) oder [www.ferienregion-pruem.de](http://www.ferienregion-pruem.de)

1. Eifelblicke: [www.eifel-blicke.de](http://www.eifel-blicke.de)
2. Moore-Pfad & Bach-Pfad: [www.naturwanderpark.eu](http://www.naturwanderpark.eu)
3. Schneifel-Pfad: [www.eifelsteig.de/a-schneifel-pfad](http://www.eifelsteig.de/a-schneifel-pfad)



Schneifel-Pfad am Walbert



Moore-Pfad





Biberdämme im Alfbachtal



© Eifel Tourismus

[www.ferienregion-pruem.de](http://www.ferienregion-pruem.de)



Radwege im Prümer Land

## Radwege

### Reizvolles Radeln ohne Bergetappen

Bahntrassenweg Dreiländereck Deutschland - Luxemburg - Belgien



## Eifel-Ardennen-Radweg

Grenzenloses Radeln auf belgischer und deutscher Seite ermöglicht der Eifel-Ardennen-Radweg, der in der Kulturstadt Prüm startet und durchs Prümatal bis Pronsfeld führt. Bereits für das gemütliche Städtchen Prüm sollte man sich etwas Zeit nehmen. So auch für einen Besuch der St. Salvator Basilika, Wahrzeichen der Stadt. „Augen auf“ heißt es dann auch schon bald auf der Radroute in Richtung Bleialf: im Tal des Alfbaches erlebt der aufmerksame Radler ein seltenes Spektakel: mit ein wenig Glück kann man dort Biber beim Dammbau am Wegesrand beobachten. Später, im Örtchen Bleialf, sollte man sich unbedingt die Einfahrt des Besucherbergwerk der ehemaligen Bleigrube „Neue Hoffnung“ (Öffnungszeiten: Mai bis Oktober samstags und sonntags) anschauen – ein beeindruckendes Erlebnis, bevor der Weg durch einen 400 Meter langen Tunnel und malerische Täler zum Grenzfluss Our und ins belgische St. Vith führt. Dort warten in schöner Atmosphäre gemütliche Einkehrmöglichkeiten. Wer so richtig ausspannen und abschalten möchte, sollte hier eine Übernachtung einplanen, bevor der Weg zurück nach Prüm angetreten wird.

### Kurzporträt Eifel-Ardennen-Radweg

**Länge:** ca. 37 km

**Start:** Prüm

**Ziel:** St. Vith/Ostbelgien

**Charakteristik:** überwiegend asphaltierter Radweg auf ehemaliger Bahntrasse (St. Vith – Prüm), daneben befestigte Radwege, kleinere Straßen; leicht hügelige, steigungsarme Strecke, gegen Ende stärkerer Anstieg;

**Highlights:** mehrere Brücken und Tunnel; für Freizeitradler geeignet, sportliche Erweiterung: Prüm – Nürburgring (80 km), naturverbundene Erweiterung: St. Vith – Waimers (17 km)

**Anschlüsse:** St. Vith (Vennbahn-Radweg, Wegenetz Ostbelgien), Pronsfeld (Enztal-/Prümatalradweg), Weinsheim (Nimstalradweg), Daun (Maare-Mosel-Radweg/Mineralquellen Route), Kelberg-Nürburgring: parallel mit Vulkan-Radroute Eifel, Gerolstein-Pelm: parallel mit Kylltalradweg

**Beschilderung:** einheitlich und durchgängig (gemäß den Richtlinien des Landes Rheinland-Pfalz) auf deutscher Seite

**Bus & Bahn/Transfer:** Bahn-Linie Köln-Trier (Bhf Gerolstein)





Autofreie Erlebnistage Termine 2021:

Nim(m)s Rad 24.05.2021  
Lustiges Prümatal 05.09.2021



## Der Nims-Radweg

Die 59 km lange Nims entspringt in der Kalkmulde bei Weinsheim östlich der Stadt Prüm und mündet bei Irrel in die Prüm. Der Radweg begleitet den Fluss dabei auf langen Strecken, muss aber etliche Kuppen überwinden, weil in einigen engen Talabschnitten noch kein gesonderter Radweg angelegt ist.

Im ersten Routendrittel von der Quelle bis Lasel führt der Weg zunächst von der weiten „Prümer Kalkmulde“ durch die bizarren Felsformationen der „Schönecker Schweiz“ zum Burgflecken Schönecken, um dann durch das Wiesental der Nims, an Waldrändern vorbei, Lasel zu erreichen. Im zweiten Drittel stellt ein 4 km langer Anstieg auf die Höhen bei Feuerscheid eine Herausforderung dar. 140 Höhenmeter müssen überwunden werden. Danach geht es jedoch rasant talwärts durch Wald und Feld zurück ins Nimstal und über Rittersdorf wird die Bierstadt Bitburg erreicht.

Zum Abschluß folgt das bequemste Routendrittel nach Irrel und zum Prümatal-Radweg ohne jede Steigung auf einer ehemaligen Bahntrasse.



© Eifel Tourismus



© Naturpark Nordeifel

Nims-Radweg in der Schönecker Schweiz



## Der Prüm-Radweg

Die Prüm, mit 85 km nach der Kyll der zweitlängste Fluss der Südeifel, durchströmt auf ihrem Weg zur Mündung in die Sauer wie im Bilderbuch die Landschaften dieser Region: Von ihrer Quelle, auf der Hochfläche nördlich der gleichnamigen Stadt Prüm, fließt sie zunächst durch ziemlich weite Talauen bis Waxweiler, um sich dann durch ein enges Kerbtal bis zum Bitburger Stausee zu winden. Es schließt sich eine kleingliedrige, meist weite Tallandschaft mit dem spektakulären Felsdurchbruch der Irreler Wasserfälle an.

Der Radweg führt nach dem Start in Stadtkyll zur Quelle und begleitet den Fluss dann über Prüm bis Waxweiler meist in Sichtnähe. Hinter Waxweiler verlässt die Route jedoch das Tal und steigt auf 6 km Länge um ca. 200 Höhenmeter an. Erst am Stausee Bitburg treffen Prüm und Radweg wieder zusammen, wobei im weiteren Verlauf nach Irrel einige deutliche Kuppen am Talrand zu überwinden sind. Umso einfacher verläuft der Radweg nun nach Minden und verlockt zur Weiterfahrt über den Sauerthal-Radweg nach Echternach oder Trier.







Eifel-Blick Weinsheim



Angelweiher Willwerath



Felsenmeer Walbert

## Ausflugsziele in Prüm und Umgebung

### Auw/Roth (20 km)

- Stausee (Angeln)
- Venne (Hochmoorgebiete)

### Bleialf (15 km)

- Stausee (Angeln)
- Besucherbergwerk Mühlenberger Stollen, Mai-Oktober Sa. & So. 14.00-17.00 Uhr
- Kath. Pfarrkirche St. Maria Himmelfahrt mit wertvollen spätgotischen, vor einigen Jahren restaurierten Wandmalereien aus dem 17./18. Jahrhundert

### Buchet (17 km)

- Angelweiher Willwerath
- Sankt-Barbara-Kapelle

### Gondenbrett (4 km)

- Wacholdergebiet in Niedermehlen auf einem von dem Mehlenbach umflossenen Bergrücken, malerisch gelegen

### Hersdorf (16 km)

- Künstlersiedlung Weißenseifen

### Lünebach/Pronsfeld (14 km)

- Eifel-Zoo Lünebach, Öffnungszeiten: tägl. 9.00-17.00 Uhr, Gruppenermäßigung

### Pronsfeld (14 km)

- Naturschutzgebiet Alfbachtal
- Eisenbahnmuseum
- MTB-Pumptrack
- Riesenbank
- Alte Kirche

### Prüm

- St. Salvator Basilika
- - Barocke Abteikirche
- - Grab des Kaisers Lothar
- - Gebäude der ehemaligen Benediktinerabtei nach Plänen von Balthasar Neumann
- Museum: Öffnungszeiten: 01.06.-15.09.: Di, Do, Sa, So, 19.09.-31.05.: Mi, Sa, So von 14.00-17.00 Uhr
- Naturparkzentrum Prümer Land, Öffnungszeiten: Mo-Do, 13.30-16.30 Uhr, Eintritt frei
- Kalvarienberg-Kapelle mit Kreuzweg am Kalvarienberg
- Klosterkirche Niederprüm (Vinzentiner)
- Brunnen- und Skulpturenpark Kruft, Niederprüm
- Kunstausstellung der EVBK - Europäische Vereinigung bildender Künstler aus Eifel und Ardennen e.V.
  - Ständig: Im Haus des Gastes
  - Jährlich: Internationale Ausstellung in der Abtei Prüm EVBK

### Rommersheim (3 km)

- Wiederhergestellter alter Kalkbrennofen
- Zugang zur Schönecker Schweiz
- Naturdenkmal Krausbuche



## Schönecken (10 km)

- Burgruine aus dem 13. Jahrh., ehem. Besitz des Grafen von Vianden, dann ab 1348 zu Kurtrier gehörend, Anfang des 19. Jahrhundert demontiert
- Parkanlage an der Nims
- Geologisch einmalige Grabung »Wetteldorfer Richtschnitt« mit an der Oberfläche gelegenen mitteldevonischen Schichtungen-Ausgrabungen von Prof. Werner (Senckenberg-Museum Frankfurt)
- Prümer Kalkmulde
- Naturschutzgebiet Schönecker Schweiz
  - Jungfernlay/Kupfer- u. Schalkenbachtal
  - Schusterlei
  - Meyersruh
  - Botanischer Lehrpfad mit z.B. Orchideenarten, u.a. die hochgiftige Herbstzeitlose, Bärlauchblüte, Wald- u. Wiesenkräuter, Wacholder

## Sellerich (7 km)

- Kleiner Stausee
- Kapelle
- Wassertretbecken und Barfußpfad

## Wallerheim (10 km)

- Felsenmeer Walbert

## Wascheid (7 km)

- Angelsee in Waldlandschaft am Fuße der Schneifel

## Weinsheim (6 km)

- Aussichtsturm Eifel-Blick "Zur Hardt"

## Willwerath (8 km)

- Angelsee mit Anglerhütte

## >>> Skigebiete

- Schwarzer Mann (698 m ü. NN): 14 km nordwestlich von Prüm, 2 Abfahrtspisten: 700 m und 800 m lang, 2 Schlepplifte, 1 ausgebaute Rodelbahn mit Rodellift, 1 Langlaufloipe (4,5 km) gespurt und beschildert, Info-Tel.: 06551/4422
- Wolfsschlucht (570 m ü. NN), 3 km nordwestlich von Prüm, 1 Abfahrtspiste: 700 m lang, 1 Schlepplift, Rodelmöglichkeiten, 1 Langlaufloipe (9 km), gespurt und beschildert, Schwarzer Mann, Info-Tel.: 06551/505, [www.ferienregion-pruem.de/erleben/winter](http://www.ferienregion-pruem.de/erleben/winter)

## >>> Aussichtspunkte "Eifel-Blicke"

- Sellerich: "Schwarzer Mann"
- Buchet: "Dreiländerblick"
- Gondenbrett: "Katzenkopf"
- Büdesheim: "Am Apert"
- Oberlauch: "Wanderparkplatz"
- Habscheid: "Auf dem Köpfchen"
- Weinsheim: "Zur Hardt"

Nähere Infos unter: [www.eifel-blicke.de](http://www.eifel-blicke.de)

**Eifel-Blick** 



Museumsbahn



© Naturpark Nordeifel

Wacholderheide  
Schönecker Schweiz



© Edgar Kausen

Skigebiet Schwarzer Mann


## Tourist-Information Prümer Land

### Haus des Gastes

Hahnplatz 1, 54595 Prüm  
Tel. 06551/505, Fax 06551/7640  
E-Mail: [ti@pruem.de](mailto:ti@pruem.de)  
[www.ferienregion-pruem.de](http://www.ferienregion-pruem.de)

Öffnungszeiten: Mo-Fr 9.00-17.00 Uhr  
Sa 10.00-13.00 Uhr  
1. Juni bis 30. Oktober: So 10.00-12.00 Uhr

# AUSKUNFT



© Volker Teuschler / cube Werbung

Teich am Ihrenbach



Eifel-Blick Gondenbrett





## Sehenswürdigkeiten > Museum Prüm

Das erste Prümer Museum wurde 1929 gegründet. Nach der Zerstörung vieler Objekte im 2. Weltkrieg wurde das Museum im Rathaus der Stadt wiedereröffnet und zog 1988 an seinen heutigen Standort – dem ehemaligen Krankenhaus – um. Auf vier Etagen wird die Alltagskultur der Eifelbewohner sowie die Geschichte des Prümer Landes anschaulich dargestellt.

Verschiedene Räume zu den Themen Handwerk, Landwirtschaft, Wohnkultur, Spielwelten der Kinder, Religiöse Volkskunde, Dienstleistungen, Handel, Gewerbe, Kleidung, u.v.m. laden dazu ein, in die Vergangenheit des Prümer Landes einzutauchen und die Vielfältigkeit seiner Geschichte zu erkunden.



Standort des Museums:  
Im Gebäude der Verbandsgemeindeverwaltung in der  
Tiergartenstraße 54 (Richtung Aachen)

Telefon: 06551 / 943-222 oder 06561 / 943-0  
E-Mail: [museum@pruem.de](mailto:museum@pruem.de)  
Weitere Infos: [www.museum-pruem.de](http://www.museum-pruem.de)

Öffnungszeiten:  
01.06.-15.09. jeweils Di., Do., Sa., So. 14.00-17.00 Uhr  
16.09.-31.05. jeweils Mi., Sa., So. 14.00-17.00 Uhr

Eintrittspreise:  
Erwachsene 2,00 Euro  
Jugendliche 1,00 Euro, bis 10 Jahre frei

## > Naturparkzentrum Prümer Land

Deutsch-Belgischer  
**Naturpark**  
Hohes Venn - Eifel



Adresse:  
**Verein Naturpark Nordeifel e.V.**  
Tiergartenstr. 70, 54595 Prüm  
Tel. 06551/985755, Fax 985519  
E-Mail: [naturpark@pruem.de](mailto:naturpark@pruem.de)  
[www.naturpark-eifel.de](http://www.naturpark-eifel.de)

- Exponate und Infos zu:
- ▶ Wald und Waldwirtschaft
  - ▶ Tiere des Waldes
  - ▶ Heimische Vogelwelt
  - ▶ Feuchtbiotope
  - ▶ Fossilien aus dem Prümer Land

Öffnungszeiten: Di.-Do. 13.30-16.30 Uhr



**SCHÜLER  
FORSCHUNGS  
ZENTRUM  
PRÜMER LAND**





# Erleben Sie EifelAdventures in Berlingen

*Ziplining & Adventure-Minigolf,  
Fußball-Billard & Cross-Boule,  
Träumen in den Bäumen*

Berlingen – Beim „Ziplining“ fühlen Sie sich wie beflügelt. Denn schließlich geht's bei dieser Rutschpartie für Sie von Baum zu Baum. 12 Ziplines erwarten Sie bei der 2,5-stündigen Tour über das Berlinger-Bach-Tal. Dabei sind spektakuläre Aussichten ebenso vorprogrammiert wie Adrenalin-Stöße, denn die Seilrutschen befinden sich in bis zu 50 m Höhe. Darüber hinaus können Sie in der Naturerlebnisanlage „EifelAdventures“ zum Adventure-Minigolf ausholen. Nur wer es schafft die Baumstämme zu umspielen, das richtige Mausloch zu treffen oder den Bachlauf zu überqueren, erfährt zum zweiten Mal wie schön es ist ein Überflieger zu sein. Erlebnis pur für Groß und Klein.



## Abenteurer aufgepasst:

Beim Ziplining gleitet man in einem Gurtsystem entlang gespannter Stahlseile von Baum zu Baum. Ziplining ist der Nervenkitzel eines einzigartigen Erlebnisses verbunden mit der Liebe zur Natur - ein außergewöhnliches Abenteuer! In Berlingen beinhaltet die 2,5-stündige von professionellen Guides begleitete Tour 12 Ziplines inkl. unvergesslichen Mega-Ziplines über das Berlinger-Bach-Tal, zwei Hängebrücken und einen adrenalingeladenen Base-Jump aus 15 m Höhe. Und wem dieses Erlebnis noch nicht ausreicht, der kann einmal monatlich an Vollmond-Night-Ziplinings teilnehmen. Besucher erhalten die Chance den Wald aus einer völlig neuen Perspektive zu erleben, während sich die Sonne senkt und die Sterne am Himmel empor steigen.

Beim Adventure-Minigolf hingegen gibt es andere Herausforderungen die gemeistert werden wollen. Als Hindernisse dienen überwiegend Naturmaterialien, wie Baumstämme, Hügel, Felsen oder Bachläufe. Mehrere Böden wie Gras, Rindenmulch oder Kieselsteine schaffen das passende Flair. Oder man lässt einfach die Seele in der Hängematte baumeln. Beim Cross-Boule und Fußball-Billard ist ebenfalls nochmal Action & Fun angesagt. Während man beim Cross-Boule eher versucht eine weiche Kugel zu schieben, sollte man beim Fußball-Billard die Bälle geschickt mit den Füßen in den Toren versenken. Darüber hinaus laden Biergarten & Café mit hausgemachten Kuchen zum Genießen & Verweilen ein.

## Träumen in den Bäumen!

EifelAdventures bietet unvergessliche Nächte in Schwebezelten in ca. 3 m Höhe inmitten eines Vulkaneifelwaldes. Ein außergewöhnliches Übernachtungshighlight für große und kleine Abenteurer.



Weitere Informationen auf: [www.eifeladventures.de](http://www.eifeladventures.de)

EifelAdventures · Inhaber Elmar Saxler  
Mühlenstr. 7 · 54570 Berlingen · Tel. 06591 8199014  
[kontakt@eifeladventures.de](mailto:kontakt@eifeladventures.de)





# Gastronomiebetriebe in Prüm

## ))) Restaurants

### > Restaurant Kölner Hof

Inh. Hans Dieter Sauer, Tiergartenstr. 22, Tel. 06551/2503, Außenterrasse,  
ÖZ: Mi-Sa 11.30-14.00 u. 17.30-22.00 Uhr, So 11.30-14.00 Uhr u. 17.30-21.00 Uhr,  
Mo + Di Ruhetag

### > La Perla Pizzeria

Spiegelstraße 24, Telefon: 06551/6252,  
ÖZ: Mo Ruhetag, Di-So 11.30-14.00 Uhr und 17.30-23.00 Uhr

### > La Sirena Pizzeria

Inh. V. Sbarro, Ritzstr. 22, Tel. 06551/2869, 60 Sitzplätze,  
ÖZ: 11.30-14.30 u. 17.30-23.30 Uhr, Mi Ruhetag

### > Landhotel am Wenzelbach

Inh. Werner Arens, Kreuzerweg 30, Tel. 06551/95380, 35 Sitzplätze,  
ÖZ: 18.00-21.00 Uhr, Do Ruhetag, an Sonn- u. Feiertagen auch mittags bis 14 Uhr

### > Wirtshaus am Hahnplatz

Inh. Michaela Paul, Hahnplatz 14, Tel. 06551/3479,  
ÖZ: Mo 10.00-15.00 Uhr, Di Ruhetag, Mi-Fr 10.00-22.00 Uhr, Sa + So 11.30-22.00 Uhr,  
www.wirtshausamhahnplatz.de

### > Griechisches Restaurant Olive Elia

Hahnplatz 11, Tel. 06551/9811412, ÖZ: Mo Ruhetag, Di-So 12.00-22.00 Uhr

### > Pizzeria Langoletto

Kalvarienbergstr. 2, 06551/148666  
ÖZ: tägl. 11.30-14.00 Uhr, 17.30-22.30 Uhr, So 12.00-14.30 Uhr u. 17.30-22.30 Uhr

### > Uli's Kochtopf

Inh. U. Koch, Spiegelstr. 19, Tel. 06551/980563, 25 Sitzplätze, beheizte Terrasse,  
ÖZ: Mo + Fr 11.30-14.00 Uhr u. 18.00-22.00 Uhr, Di Ruhetag, Mi 11.30-14.00 Uhr,  
Do 11.30-14.00 Uhr u. von April-Sept. 18.00-22.00 Uhr, Sa 18.00-22.00 Uhr,  
So 11.30-14.00 u. 17.30-21.30 Uhr

### > Zur alten Abtei

Inh. Mereien GbR, Hahnplatz 24, Tel. 06551/2360, 25-60 Sitzplätze,  
ÖZ: 11.30-22.00 Uhr, Mi Ruhetag

### > Restaurant/Cocktailbar Diadem Lounge

Tiergartenstr. 40, Tel. 06551/9657305, Inh. El-Zein Salah,  
ÖZ: Mo Ruhetag, Di, Mi, Do + So 11.00-14.00 Uhr u. ab 17.00 Uhr, Fr+ Sa ab 17.00 Uhr

### > Restaurant Stiftsklaus

Hahnplatz 29, Tel. 06551/9817755  
ÖZ: Mo u. Di 11.00-23.00 Uhr, Mi Ruhetag, Do-So 11.00-23.00 Uhr

### > St. Wendel

Kreuzerweg 1, Tel. 06551/960178  
ÖZ: Mo Ruhetag, Di-Sa 12.30-20.20 Uhr, So 11.00-15.00 Uhr

### > Prümer Brauhaus

Bahnhofstraße 45b, Tel. 06551/9819500  
Neueröffnung in 2021, www.brauhaus-pruem.de

## ))) Gaststätten ohne Imbiss

### > Stella's Sports Pub

Spiegelstraße 22, Tel. 06551/985465, ÖZ: Di-Sa ab 17.00 Uhr, So + Mo Ruhetag

### > Shisha & Cocktailbar

Bahnhofstraße 34 a, Tel. 06551/5319433, ÖZ: täglich ab 18.00 Uhr

### > Treibhaus

Kneipe-Café, Langemarckstraße 4, Tel. 06551/984101,  
ÖZ: Mo, Mi, Fr, Sa ab 15.00 Uhr, Di, Do + So Ruhetag

### > Musikneipe Rampenlicht

Hahnstraße 20, Tel. 06551/1482599,  
ÖZ: Di-Fr ab 16.00 Uhr, Sa ab 14.00 Uhr, Mo u. So Ruhetag

### > Zum Mühlenstein

Ritzstraße 13, Tel. 06551/960407

### > Bit am Eck

Spiegelstraße 2, Tel. 06551/5049492, ab 12.00 Uhr

### > Garagenkneipe Im Kreisel - Getränke Benzrath

Heldstr. 3, Tel. 06551-551, ÖZ: Mo-Fr ab 14.00 Uhr, Sa ab 11.00 Uhr

## ))) Imbiss-Stuben

### > Doy Doy Pizza & Kebap

Tiergartenstraße 31, Tel. 06551/5699948, ab 11.00 Uhr

### > Fischbachs-Imbiss-Ecke

H. Fischbach, Ecke Hahnstraße 19/Spiegelstraße 1, Tel. 06551/3661,  
30 Sitzplätze, 10.30-20.00 Uhr geöffnet, So Ruhetag

### > Lotus

China & Thai Spezialitäten, Teichstr. 5, Telefon 06551/148630,  
ÖZ: Mo-Fr 11.00-15.00 Uhr und 17.00-22.00 Uhr, Sa, So u. feiertags 11.00-22.00 Uhr,  
Di Ruhetag

### > Mac Hämpi

K. Tuchtenhagen, Hamburger-Restaurant, Hahnplatz 9,  
Terrasse (im Sommer), 24 Sitzplätze, Telefon 06551/3930  
ÖZ: Mo-Sa 11.30-22.00 Uhr, So 12.00-21.00 Uhr

### > Nico's Imbiss

Bahnhofstraße 33, Telefon 06551/965337  
ÖZ: täglich ab 11.00 Uhr

### > Asia-Bistro Panda

Spiegelstraße 20, Telefon 06551/147862  
ÖZ: Mo-Fr 11.00-15.00 Uhr, 17.00-22.00 Uhr, Sa u. So 12.00-22.00 Uhr

### > City Kebap

Bahnhofstraße 4, Telefon 06551/985877  
ÖZ: Mo-Fr 11.00-23.00 Uhr, Sa ab 11.00 Uhr, So 12.00-23.00 Uhr

### > Paolo's Pizza

St. Vither Str. 29, Telefon 06551/5480230  
ÖZ: Mo 17.00-21.45 Uhr, Di-Fr 11.00-13.30 Uhr und 17.00-21.45 Uhr,  
Sa 16.00-21.45 Uhr, So 15.00-21.45 Uhr

### > De Frittebud

Dausfelder Höhe 5, Tel. 0176/38291234  
ÖZ: Mo-Fr 11.30-17.00 Uhr

## ))) Cafés/Bäckereien/Konditoreien

### > Eis-Café Stella D'oro

Lucio Profita, Giovanni Di Stefano & Natalino Murazzo GbR, Hahnplatz 29,  
Tel. 06551/3688, ÖZ: täglich 9.00-22.00 Uhr

### > Lohner's Back-Spektakel

Bahnhofstr. 43, Telefon 06551/9819011, ÖZ: Mo-Sa 6.30-18.00 Uhr, So 8.00-17.30 Uhr

### > Landbäckerei Roden

Tiergartenstr. 92, Telefon 06551/7270, ÖZ: Mo-Fr 6.00-18.30 Uhr, Sa 6.00-16.00 Uhr

### > Cafe 23

Hahnplatz 23, Telefon 06551/14122, ÖZ: Mo-Fr 8.00-18.00 Uhr, Sa 9.00-15.00 Uhr,  
So 9.00-18.00 Uhr

### > Kaffeehaus "Opulenzia"

Hahnplatz 2, Telefon 06551/9659161, ÖZ: täglich 9.00-18.30 Uhr

### > Cafe Alsen

Hahnstraße 20, Telefon 06551/9650447,  
ÖZ: Täglich von 11.00-17.00 Uhr





## Gastronomiebetriebe in der Verbandsgemeinde

### ))) Restaurants

#### > Auw

- Hotel Backes-Themann  
Bleialfer Straße 2, Tel. 06552/5425, Gaststätte, 150 Sitzplätze,  
ÖZ: ab 11.00 Uhr, Mi Ruhetag
- Zum Igel  
Bleialfer Str. 25, Tel. 06552/5259, 60 Sitzplätze, Kegelbahn,  
ÖZ: Mo-Fr ab 16.30 Uhr, Sa-So ab 10.00 Uhr, Küche tägl. 19.00-22.30 Uhr u. So  
12.00-14.00 Uhr

#### > Baselt

- Hotel Schoos\*\*\*  
Baselt Nr. 7, Tel. 06558-92540, Kegelbahn, 120 Sitzplätze, Terrasse

#### > Bleialf

- Altes Backhaus, Inh. Jörg Saxler,  
Auwer Str. 12, Tel. 06555/8699, Minigolf, 100 Sitzplätze, 50 Terrassenplätze,  
ÖZ: Mo-Sa ab 11.00 Uhr, So ab 10.00 Uhr, Restaurant: 11.30-14.00 Uhr u.  
17.30-22.00 Uhr, Do Ruhetag
- Haus Zwickler  
Am Markt 2, Tel. 06555/92000, 400 Sitzplätze, ÖZ: 10.00-23.00 Uhr,  
ÖZ Restaurant: 11.30-14.30 Uhr, 17.00-21.00 Uhr
- Weltenbummler  
Bahnhofstraße 52, Tel. 06555/9019222,  
ÖZ: Mo + Di Ruhetag, Mi-Sa 11.30-14.00 Uhr, 17.30-21.30 Uhr, So 11.30-21.00 Uhr

#### > Feuerscheid

- Am Pääsch  
Laselerweg 10, Tel. 06555/960748, 50 Sitzplätze, Kegelbahn

#### > Olzheim

- Rasthof Schneifel, Hauptstr. 2  
An der B51, Tel. 06552/99110, ÖZ: tägl. 1.00-23.00 Uhr

#### > Pronsfeld

- Pizzeria Da Mario  
Lünebacher Straße 1, Tel. 06556/900615, 80 Sitzplätze, 60 Terrassenplätze,

ÖZ: 11.30-14.00 Uhr und 17.30-23.30 Uhr,  
So. 11.30-14.30 Uhr und 17.00-23.00 Uhr, Di Ruhetag

#### > Schönecken

- Alt Wetteldorf  
Bitburger Str. 11, Tel. 06553/2382, 80 Sitzplätze,  
ÖZ: 10.30-23.00 Uhr, Di Ruhetag
- Pizzeria La Conchiglia  
Teichstr. 39, Tel. 06553/1771, 85 Sitzplätze,  
ÖZ: 11.30-14.00 u. 17.30-23.00 Uhr, Mo Ruhetag

#### > Winterspelt

- Haus Hubertus  
Hauptstraße 34, Tel. 06555/543, Kegelbahn, ÖZ: 10.00-23.00 Uhr, Mo Ruhetag

### ))) Gaststätten mit Imbiss

#### > Bleialf

- Ewertz  
Am Markt 7, Tel. 06555/241, 35 Sitzplätze,  
ÖZ Winter: ab 16.00 Uhr, ÖZ Sommer: ab 14.00 Uhr, So. ab 10.00 Uhr, Mo Ruhetag

#### > Brandscheid

- Gaststätte im Bungalowpark Feriendorf Schnee-Eifel  
Tel. 06555/1400, 60 Sitzplätze, Ferienhäuser, Di Ruhetag

#### > Gondenbrett

- Gasthaus Schneifel  
In der Klamm 4, Tel. 06551/3320, 80 Sitzplätze,  
ÖZ: Mo u. Mi-Fr ab 16.00 Uhr, Sa ab 12.00 Uhr, So ab 10.00 Uhr, Di Ruhetag
- Blockhaus Schwarzer Mann  
Schwarzer Mann 1, Tel. 06551/3252,  
ÖZ: 11.00-22.00 Uhr, im Frühling u. Herbst Di Ruhetag

#### > Habscheid

- Im kleinen Eck  
Bergstr. 4, Tel. 06556/264, 30 Sitzplätze, Fremdenzimmer,



ÖZ: 10.00-24.00 Uhr, Di Ruhetag

• Bei Pullen

Hauptstr. 24, Tel. 06556/233, Kegelbahn,

ÖZ: Di-Fr ab 18.00 Uhr, Sa+So ab 15.00 Uhr, Mo Ruhetag

#### > Heckhalenfeld

• Gasthof Waldtalsmühle

Talstraße 2, Tel. 06555/8413, mit Pension, 20 Sitzplätze, ÖZ: ab 10.00 Uhr

#### > Schönecken

• Hotel-Gaststätte Vogtshof von Wetteldorf

Nimstalstr. 1, Tel. 06553/961373, Kegelbahn, ÖZ: ab 16.00 Uhr, Mo Ruhetag

#### > Schwirzheim

• Gasthaus zur Post Kostisch

Im Graben 37, Tel. 06558/1007, 150 Sitzplätze,

ÖZ: geschlossen, nur Catering - siehe Homepage

## ))) Gaststätten ohne Imbiss

#### > Schwirzheim

• Dietjeskeller

Im Graben 37, Tel. 06558/1007, ÖZ: Fr ab 20.00 Uhr, jeden 2. Freitag siehe Internet

#### > Winterspelt

• Zur alten Dorfschänke

Hauptstraße 22, Tel. 06555/427, 40 Sitzplätze,

ÖZ: 11.00-1.00 Uhr, Mo Ruhetag

## ))) Imbiss-Stuben

#### > Pronsfeld

• Futterkrippe

Lünebacher Str. 42, Tel. 06556/7660, 34 Sitzplätze,

ÖZ Sommer: tägl. 9.30-20.00 Uhr, ÖZ Winter: tägl. 9.30-19.00 Uhr

#### > Schönecken

• Burgklause & Grill

Teichstraße 31, Tel. 06553/838, Mittwoch Ruhetag, 25 Sitzplätze,

ÖZ: 11.30-21.00 Uhr

• Eifel Kebap Haus

Teichstr. 1, Tel. 06553/901320, ÖZ: Mo-Do 11.00-23.00 Uhr, Fr-Sa 11.00-24.00 Uhr,

So u. Feiertage 11.00-23.00 Uhr, Lieferservice 17.00-22.00 Uhr

## ))) Cafés/Bäckereien/Konditoreien

#### > Bleialf

• Bäckerei und Café Dahmen

Poststraße 6, Tel. 06555/332,

ÖZ: Mo, Di, Mi 7.00-17.00 Uhr, Fr 7.00-18.00 Uhr, Sa 7.00-15.30 Uhr, Do u. So Ruhetag

• Café Petit Prümter Mühlenbäckerei

Bahnhofstraße 2, Tel. 06555/900292,

ÖZ: Mo, Mi 7.00-18.00 Uhr, Di, Do, Fr 6.30-18.00 Uhr, Sa 7.00-13.00 Uhr, So 10.00-18.00 Uhr

#### > Pronsfeld

• Café/Bäckerei Kyll's Backstube

Hauptstraße 5, 54597 Pronsfeld, Tel. 06556/7123,

ÖZ: Mo-Fr 6.30-18.00 Uhr, Sa 6.30-16.00 Uhr, So 7.00-17.00 Uhr

#### > Schönecken

• Café Gitzen

Hinter Isabellen 10, Tel. 06553/2242, ÖZ: So-Fr 6.30-18.00 Uhr, Sa 6.30-14.00 Uhr

• Café Konditorei Walerius

Teichstraße 20, Tel. 06553/2269, ÖZ: Di-So 12.00-18.00 Uhr, Mo Ruhetag

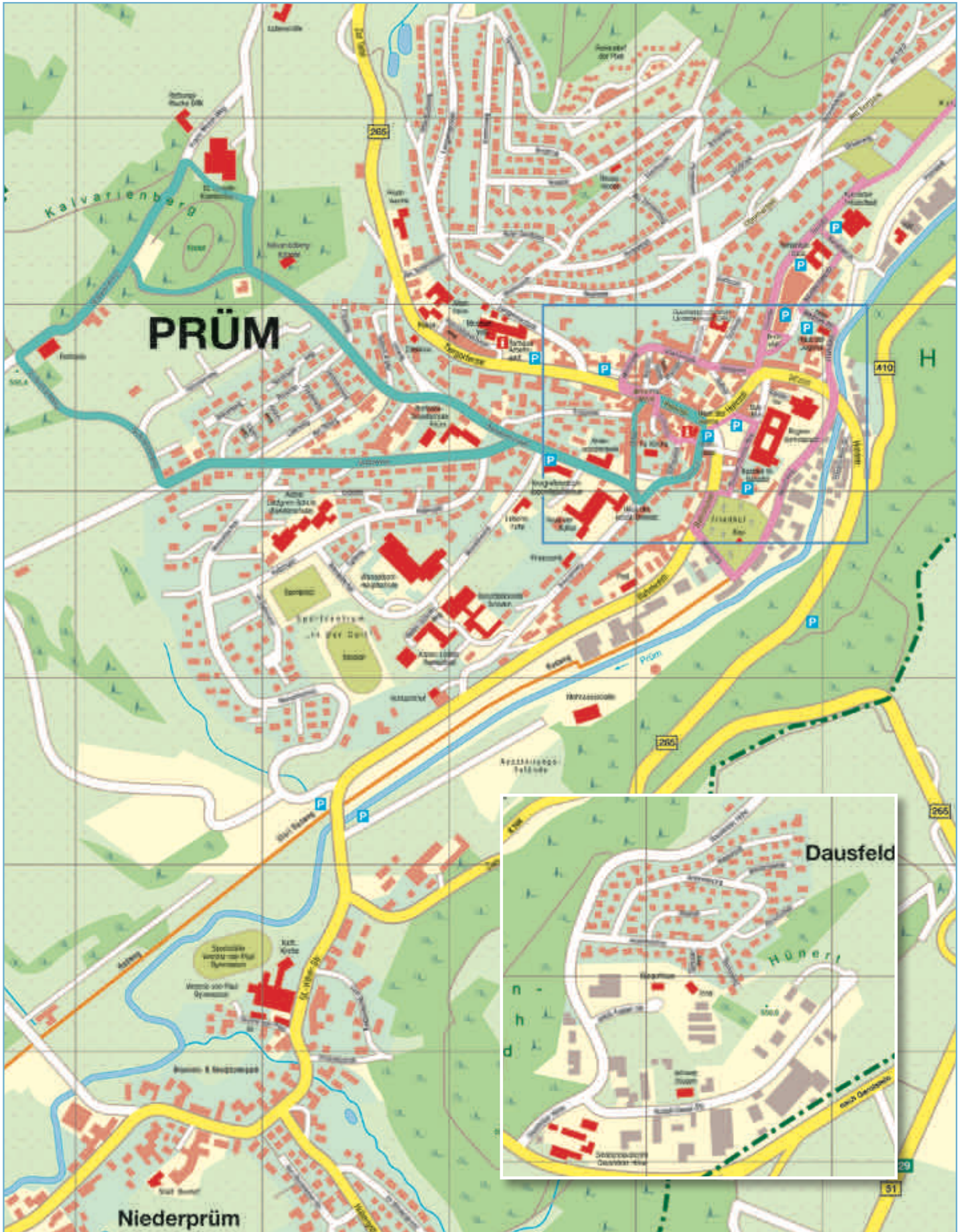
• Landbäckerei Roden

Teichstraße 22, Tel. 06553/9009880,

ÖZ: Mo-Fr 6.30-18.30 Uhr, Sa 6.30-13.00 Uhr, So 7.00-13.00 Uhr











# Stadtrundgänge

## Route 1

### Hahnplatz

**Start und Ziel:**  Tourist-Information

- St. Salvator Basilika, ehemalige kurfürstliche Abtei (heute Regino Gymnasium)

### Spitalstraße

- Engel aus Sandstein, 2 Kanonikerhäuser, Alte Schmiede

### Johannismarkt

- Johannisstatue, Barockhaus Steinheuer

### Tiergartenplatz (Tiergartenstraße)

- Stele mit Tieren (Bedeutung „Selbstversorger“, Erinnerung an die früheren Prümer Bürger)

### Alten Markt (Tiergartenstraße)

- Fußballkreuz, Brunnen, Glockenspiel

### Unterbergstraße/Spiegelstraße

### Teichstraße/Teichplatz

- Stadtbrunnen: 6 Szenen der Prümer Stadtgeschichte

### Kurpark/Am Kurpark

- kleiner Teich, Bienenlehrpfad

### Kurcenterstraße, Monthermeerstraße, Ford-Madison-Straße, Prümatalstraße/Ritzkreisel Gerberweg (Karolingerweg)

- Karl der Große
- Pippin der Jüngere
- Kaiser Lothar
- Abt Regino
- Wandalbert von Prüm
- Bertrada die Ältere von Mürtenbach

### Bahnhofstraße/Ecke Dechant-Christa-Weg

- Kunstwerk „Der Ausbruch“
- Menhir (Hinkelstein)
- Denkmal zu Ehren Dr. Georg Bärsch
- Bertrada die Ältere von Mürtenbach
- Frankenkreuz (auf dem Friedhof)

Hahnplatz/Ziel

## Route 2

### Hahnplatz

**Start und Ziel:**  Tourist-Information

- St. Salvator Basilika, ehemalige kurfürstliche Abtei (heute Regino Gymnasium)

### Fuhrweg/Ecke Kalvarienbergstraße

- Wendelinuskapelle (Wendelshäuschen) mit Gedenkmauer der Opfer des 2. Weltkriegs und Explosionskatastrophe vom 15.07.1949

### Kalvarienbergstraße

- Pockenkapelle
- Christusfigur, Pestkreuz

### Kalvarienberg

- Kalvarienbergkapelle
- Kreuzwegstationen
- Basaltkreuz
- Explosionskrater

### Franz-Meyer-Weg (am Reiterhof vorbei)

- Schöner Panoramablick

### Schlehdornweg

- Gedenkkreuz (früher die Gerichts- und Hinrichtungsstätte mit Galgen), hier soll der Brandstifter „Sammete Bötzen“ hingerichtet worden sein

### Achterweg

### Kalvarienbergstraße

### Hillstraße

- evangelische Kirche

### Johannismarkt

- Johannisstatue
- Barockhaus Steinheuer

### Hahnstraße

Hahnplatz/Ziel



Basilika



Brunnen auf dem Teichplatz



Johannismarkt



Kalvarienberg









Tourist-Information



Skulpturenpark Niederprüm



### ÖFFNUNGSZEITEN DER TOURIST-INFORMATION AM HAHNPLATZ

montags bis freitags von 9.00 - 17.00 Uhr,  
samstags von 10.00 - 13.00 Uhr

1. Juni - 30. Oktober  
sonntags von 10.00 - 12.00 Uhr

Telefon 06551 / 505, Telefax 06551 / 7640  
E-Mail: ti@pruem.de  
www.ferienregion-pruem.de

## Wissenswertes von A-Z der Stadt Prüm

### ))) AAAAAAAAAAAAAA

#### > ÄRZTE FÜR ALLGEMEINMEDIZIN/PRAKT. ÄRZTE

Gem.-Praxis Dr. Dagmar Ebbertz, Teichstraße 41 Telefon  
Dr. Mirela Valcauan, Stefan Ebbertz 54595 Prüm 06551/971200

Gem.-Praxis Dr. med. Josef Schier, Fuhrweg 25 Telefon  
Dr. med. Burkhard Zwerenz, Marco 54595 Prüm 06551/95260  
Sifferath, Dr. med. Markus Weis

Dr. med. Silvia Ghilinschi, Kalvarienbergstraße 4 Telefon  
Fachärztin für HNO-Heilkunde 54595 Prüm 06551/9651284

#### > ÄRZTE FÜR FRAUENKRANKHEITEN/GYNÄKOLOGISCHE PRAXEN

Dres. Katharina Keisers, Johannismarkt 2 Telefon  
Eduard Tanner 54595 Prüm 06551/2410

#### > ÄRZTE FÜR HAUTKRANKHEITEN

Akst Wilhelm, Am Johannisborn 11 Telefon  
54595 Prüm 06551/985223

#### > ÄRZTE FÜR KINDERKRANKHEITEN/KINDERÄRZTE

Dres. med. Matthias Stahl, Fuhrweg 25 Telefon  
med. Susanne Lehnertz 54595 Prüm 06551/97100

#### > ZAHNÄRZTE

Gemeinschaftspraxis, Ritzstraße 1 Telefon  
Dr. Axel Jansen 54595 Prüm 06551/2540

Gemeinschaftspraxis, Gartenstraße 20 Telefon  
Dr. Roland Wehse, Dr. Thomas 54595 Prüm 06551/4441  
Wehse und Dr. Ute Trost

Kieferorthopädie (Zahnarzt), Tiergartenstr. 84 Telefon  
Ahrling Marcus, Dr. 54595 Prüm 06551/980265

#### > TIERÄRZTE

Dahmen H. Dr. u. D. Dr., Burgring 9 Telefon  
Dünner M. Dr. u. J. Dr. 54595 Prüm 06551/95240

#### > APOTHEKEN

Adler Apotheke, Hahnstraße 3 Telefon  
Ulrich Keller 54595 Prüm 06551/2300

Berg Apotheke, Tiergartenstraße 11 Telefon  
Peter Alber 54595 Prüm 06551/3200

Apotheke am Teichplatz, Teichplatz 8 Telefon  
Michael Schulte-Rentrop 54595 Prüm 06551/7475

#### > ANGELSPORT

Gute Angelsportmöglichkeiten am Stausee Bleialf, Wascheid, Willwerath, Schönecken und Auw-Roth, [www.ferienregion-pruem.de](http://www.ferienregion-pruem.de)



## ))) BBBBBBBBBBBBBBBB

### > BANKEN

Kreissparkasse Prüm, Hahnstraße 8, Telefon 06551/160  
Volksbank Eifel eG, Hahnstraße 23, Telefon 06551/140  
Raiffeisenbank Westeifel eG, Bahnhofstraße 26, Telefon 06551/985473

### > BÜCHEREI

Zentralbücherei im Konvikt, Kalvarienbergstr. 1, 54595 Prüm,  
Telefon 06551/965812,  
ÖZ: Di und Mi 10.00-13.45 u. 15.00-18.00 Uhr, Do 15.00-18.00 Uhr, Fr 10.00-13.45 Uhr,  
www.buecherei-pruem.de

## ))) CCCCCCCCCCCCCC

### > CAMPING

Waldcamping Prüm  
Idyllische Lage am Waldrand, Schlaffässer, direkt neben dem Freibad, Prümatalstraße,  
Telefon 06551/2481, www.waldcamping-pruem.de

## ))) FFFFFFFFFFFFFFFF

### > FITNESSSTUDIO

FIT INN, Bahnhofstraße 20, Telefon 06551/965090  
fitZone, St. Vither Straße 89, 54595 Niederprüm,  
Telefon 06551/9653670  
Akita Fit, Prümatalstraße 24, 54595 Prüm, Telefon 06551/1473090

### > FUSSPFLEGE + PODOLOGIE

Birgit Last, Am Sonnenberg 6, 54595 Niederprüm, Telefon 06551/6389  
Bianca Müller, Reginostraße 32, 54595 Prüm, Telefon 0160/3664640  
Beate Ziwes, Langemarckstraße 74, 54595 Prüm, Telefon 06551/4862  
WeinandY Marianne, St. Vither-Straße 87, 54595 Prüm, Telefon 06551/981404  
Meine Welt, Praxis für Podologie, Barbara Mölter, Oberbergstraße 5,  
Telefon 06551/1477444

## ))) GGGGGGGGGGGGGG

### > GÄSTEBEITRAG

Kurgelbied ist die Stadt Prüm mit den Ortsteilen Dausfeld, Niederprüm, Steinmehlen  
und Weinsfeld, 0,60 Euro pro Person und Tag, Anreise- und Abreisetag frei,  
Personen unter 16 Jahren sind frei.

## ))) JJJJJJJJJJJJJJJJJ

### > JUGENDGÄSTEHAUS

Kalvarienbergstraße 5, Telefon 06551/2500, www.diejugendherbergen.de/pruem

## ))) KKKKKKKKKKKKKK

### > KINO

Eifel-Kino-Center, Tiergartenstraße 41, Telefon 06551/9525-0, www.eifel-kino.de

### > KOSMETIK

Ganzheitliche Kosmetik & Wellness Marion Arnoldi, Prümatalstraße 2,  
Telefon 06551/4711  
Hautfabrik Prüm, Christiane Geimer, Hahnplatz 14, Telefon 06551/9817110  
Kosmetikstudio Sonja Pint-Michels, Alter Markt 17, Telefon 06551/148245  
Beauty Kosmetikstudio, Dausfeld, Trudi Schreiber, Ardennenring 32, Telefon  
06551/3521

### > KRANKENHAUS

St. Joseph Krankenhaus, Kalvarienberg 4, Telefon 06551/150

### > KURPARK

mit Kinderspielplatz, Wassertretbecken, Rollschuhbahn u.a. Einrichtungen

## ))) MMMMMMMMMMMM

### > MIETWAGEN

Autohaus Haas (ADAC), St.Vither Str. 82, Niederprüm, Telefon 06551/95000  
Opel Bohnen GmbH, Rudolf-Diesel-Str. 1, Telefon 06551/95150  
Autohaus Eifel-Mosel GmbH, Dausfelder Höhe, Telefon 06551/95600  
Autohaus Müller & Flegel, Prümatalstraße 18, Telefon 06551/95220

### > MUSEUM

Heimatmuseum im Rathaus, Tiergartenstraße 54, Telefon 06551/943-222,  
1.6.-15.9., Di., Do., Sa. u. So. von 14.00-17.00 Uhr,  
16.9.-31.5., Mi., Sa. und So. von 14.00-17.00 Uhr, www.museum-pruem.de

## ))) NNNNNNNNNNNN

### > NATURPARKZENTRUM PRÜMER LAND

Tiergartenstraße 70, Prüm, Di, Mi u. Do 13.30-16.30 Uhr und nach Vereinbarung,  
Telefon 06551/985755, www.naturpark-eifel.de

## ))) PPPPPPPPPPPPPP

### > POLIZEI

Polizeiinspektion, Tiergartenstraße 82, Telefon 06551/9420, www.polizei.rlp.de

### > POST

Deutsche Post Filiale, Versanddienst, Hahnplatz 30, Prüm, Telefon 0228/4333112,  
ÖZ: Mo-Fr 9.00-18.00 Uhr, 9.00-13.00 Uhr  
Paper & trend, St. Vither Straße 101, Niederprüm,  
ÖZ: Mo-Fr 9.00-19.00 Uhr, Sa 9.00-16.00 Uhr

## ))) SSSSSSSSSSSSSSS

### > SAUNA

Kurpark Sauna Natur Pur, Teichstr. 20, 54595 Prüm, Telefon 06551/965425,  
www.kurparksauna-natur-pur.de

### > SCHWIMMBÄDER

Waldfreibad, Prümatalstraße, Telefon 06551/3400  
Freizeithallenbad im Kur-Center, Teichstraße 20, Telefon 06551/96540,  
www.schwimmbad-pruem.de

### > SOLARIEN

Kur-Center, Teichstraße 20, Telefon 06551/965425  
FIT INN, Franz Langen, Bahnhofstraße 20, Telefon 06551/965090

## ))) TTTTTTTTTTTTTTTT

### > TAXEN

Taxi Karls, Mietwagen, Krankenfahrten, Ardennenring 12, Telefon 06551/4618  
Heinz Bonesfas, Krankenfahrten, Enggasse 9, Telefon 06551/3748  
Mietwagen Marianne Daus, Jugendtaxi, Möhnstr. 1, Prüm-Weinsfeld, Telefon  
06551/965143



#### > TANKSTELLEN

Freie Tankstelle, Bahnhofstraße 26, Raiffeisenwaren GmbH Westeifel, Telefon 06551/951865, ÖZ: Mo-Sa 6.00-20.00 Uhr, So 7.00-20.00 Uhr  
Tankstelle, Ritzstraße 21, 54595 Prüm, Telefon 06551/3300, ÖZ: Mo-Sa 6.00-20.00 Uhr, So 7.00-20.00 Uhr

#### > TENNISSPORT

Anlage des Tennisclub Prüm, am Campingplatz, Telefon 06551/2481, Benutzerkarte beim Campingwart erhältlich, [www.tennisclub-pruem.de](http://www.tennisclub-pruem.de)

#### > TOURIST INFORMATION PRÜMER LAND

Hahnplatz 1, 54595 Prüm, Telefon 06551/505, [www.ferienregion-pruem.de](http://www.ferienregion-pruem.de), Ständige Ausstellungen der Kaiser-Lothar-Preisträger (Kunstaussstellung EVBK)



#### > VERANSTALTUNGSPROGRAMM UND FERIENPROGRAMM

bei der Tourist-Information, [www.ferienregion-pruem.de](http://www.ferienregion-pruem.de)



#### > WANDERUNGEN

Geführte Wanderungen, auch geologischer und pflanzenkundlicher Art. Wanderkarten über ein ausgedehntes Wegenetz und Wanderführer können bei der Tourist-Information käuflich erworben werden (siehe Seite 4-5)

#### > WINTERSPORT

An Wintersportmöglichkeiten bieten wir Ihnen die Sportzentren „Wolfsschlucht“ und „Schwarzer Mann“ mit hervorragenden Abfahrtspisten, Skischleppliften, Rodelbahn und Langlaufloipen an, [www.ferienregion-pruem.de/erleben/winter](http://www.ferienregion-pruem.de/erleben/winter)

#### > WOHNMOBILSTELLPLÄTZE

Am Ausstellungsgelände Gerberweg, 54595 Prüm, Info: [www.ferienregion-pruem.de](http://www.ferienregion-pruem.de); [www.stadtpruem.de](http://www.stadtpruem.de)  
Waldcamping, Prümatalstraße, 54595 Prüm, Telefon 06551/2481, [www.waldcamping-pruem.de](http://www.waldcamping-pruem.de)







Alte Kirche Pronsfeld



Prümtal bei Pronsfeld

## Wissenswertes von A-Z der Verbandsgemeinde

### ))) AAAAAAAAAAAAAA

#### > ÄRZTE ALLGEMEINMEDIZIN

- Bleialf** Klein H., Am Markt 3a  
Telefon 06555/8088
- Pronsfeld** Gemeinschaftspraxis Dr. med. Karl Borromäus und Elena Steffens-Vigilanskaa, Lehweg 7  
Telefon 06556/90090
- Schönecken** Ess Heinz Dr. med., Auf dem Hostert 19  
Telefon 06553/2319  
Dr. Stefan Becker, Teichstraße 3  
Telefon 06553/2248

#### > ZAHNÄRZTE

- Bleialf** Dr. Wiebke Gruber  
Auf Haustert 16  
Telefon 06555/92530
- Pronsfeld** Bernhard Ising, Bahnhofstraße 1  
Telefon 06556/676
- Schönecken** K. Husemann, Hühnerbach 16  
Telefon 06553/2254

#### > TIERÄRZTE

- Pronsfeld** M. J. May, Alter Weg 30  
Telefon 06556/245

#### > APOTHEKEN

- Bleialf** Schulte-Rentrop, Thomas, Auwer Str. 10  
Telefon 06555/236
- Schönecken** Burgapotheke, Alter Markt 9  
Telefon 06553/961033

### ))) BBBBBBBBBBBBBBBB

#### > BANKEN

- Bleialf**  
KSK, Am Markt 3, Tel. 06561/1642600  
Raiffeisenbank Westeifel eG, Bahnhofstr. 4, Tel. 0180/158661901 (Ortstarif)  
od. 06555/92040
- Pronsfeld**  
Kreissparkasse Bitburg-Prüm, Hauptstraße 3, Tel. 06556/9255-0  
Raiffeisenbank Westeifel e.G., Lünebacherstraße 3, 54597 Pronsfeld,  
Tel. 0180/158661901 (zum Ortstarif) oder 06556/92020
- Schönecken**  
Kreissparkasse Bitburg-Prüm, Teichstraße 6, Tel. 06553/9260-0  
Raiffeisenbank Westeifel eG, Teichstr. 24, Tel. 0180/158661901 (Ortstarif)  
oder 06553/92040

### ))) CCCCCCCCCCCCCC

#### > CAMPINGPLATZ

- Bleialf**, Campingplatz, Im Brühl 4, Tel. 06555/1059

### ))) FFFFFFFFFFFFFFFF

#### > FUSSPFLEGE

- Schönecken** Maja Kribs, Alte Bitburger Str. 34, Tel. 0171/1560224



## ))) GGGGGGGGGGGGGG

### > GOLFANLAGE

Golfanlage Lietzenhof, Lietzkreuz 1, 54597 Burbach,  
Tel.: 06553/2007, [www.golf-lietzenhof.de](http://www.golf-lietzenhof.de)

## ))) KKKKKKKKKKKKKK

### > KEGELBAHNEN (siehe Hotel/Restaurant)

### > KOSMETIK

Hersdorf, Elisabeth Büsch, Jakobsknopp 9, Tel. 06553/900073  
Lasel, Veronika Michels, Hasenberg 3, 06553/2746

## ))) PPPPPPPPPPPPPP

### > POSTFILIALEN

Bleialf Bahnhofstraße 5-7, Tel. 06555/900885  
Olzheim Thomas Karl-Heinz, Knaufspescher Straße 4, Tel. 06552/7201  
Schönecken Schreibwaren Tipper, Teichstraße 8, Tel. 06553/2707

## ))) RRRRRRRRRRRRRR

### > REITEN

Großkampfenberg, Roßbach Uschi & Rolf, Auf dem Dackscheid,  
Tel. 06559/93051

## ))) SSSSSSSSSSSSSSS

### > SOLARIUM

Bleialf M & A. Schnelting, Bahnhofstraße 5,  
Tel. 06555/900885

## ))) TTTTTTTTTTTTTTTT

### > TANKSTELLEN

Bleialf ED, Auwer Straße 29-31, Tel. 06555/212  
Raiffeisen, Bahnhofstr. 47, 06555/920731  
Olzheim Rasthof Schneifel, An der B51, 06552/99110  
Schönecken Raiffeisen-Waren GmbH Westeifel, Tankstelle, Lindenstr. 24a,  
Tel. 06553/92040

### > TAXI

Wascheid Rita Marie, Hauptstr. 37, Tel. 06551/7350  
Bleialf Schmitz Manfred, Bahnhofstraße 2, Tel. 06555/598, Jugendtaxi  
Schönecken Jakob Schiffering, Schlenkerstr. 21, Tel. 06553/2232, Jugendtaxi  
Weinsfeld Marianne Daus, Möhnstr 1, Tel. 06551/965143, Jugendtaxi  
Habscheid Gerhard Schwalen, Tel. 06556/7388

### > TENNISSPORT

Olzheim TC Olzheim, Hauptstr. 45, Berechtigungsscheine bei Hans  
Volkmar Herbst, In der Mittelbach 19, 54597 Olzheim,  
Tel. 06552/7215  
Schönecken Tennisclub Schönecken e.V., Schlenckerstraße 5,  
Ernst Burelbach, 1. Vorsitzender, Tel. 06553/1774

## ))) WWWWWWWWWWWW

### > WOHNMOBILSTELLPLÄTZE

Pronsfeld [www.pronsfeld-eifel.de](http://www.pronsfeld-eifel.de)  
Schönecken [www.schönecken.de](http://www.schönecken.de)







Hubert, Liane  
und Lukas Kruff



## Erleben Sie den **Skulpturenpark Krufft** in Niederprüm

Wo einst von Urgroßvater und Großvater Ochsen und Pferde beschlagen wurden, werden heute Skulpturen aus Stahl, Bronze und Kupfer angeboten. Der Diplom Designer Hubert Krufft erlernte von seinem Vater das Schmiedehandwerk und somit war der Grundstein gelegt, Metallbildhauer zu werden.

Lukas Krufft wurde von seinem Vater zum Metallbildhauer ausgebildet. Die Schmiedetradition wird in fünfter Generation in der Familie fortgesetzt. Seit neuestem dürfen die Besucher einen Blick in die alte Dorfschmiede werfen.



## Kunst und Handwerk im Einklang mit der Natur

Auf einem Freigelände von ca. 20.000 qm erwartet den Besucher eine phantasievoll gestaltete Landschaft, die zum Verweilen einlädt. In dem großzügig angelegten Park mit seinen zahlreichen Teichen entdeckt man bei einem Spaziergang neben lebensgroßen Fischreihern, überdimensional große Insekten wie Bienen, Libellen, Schmetterlinge und Spinnen. Hubert Krufft hat seine Kunstwerke zwar an der heimischen Tierwelt angelehnt, aber keineswegs rein naturalistisch gearbeitet, denn die charakteristischen Merkmale einer jeden Spezies werden leicht übertrieben, in reduzierter Form, dargestellt. Die Arbeiten sind überwiegend in Kupfer von Hand getrieben oder in Stahl gefertigt und können im Geschäft käuflich erworben werden.

Hinzu kommen verschiedene Kupferbrunnen für Haus und Garten sowie ausgewählte Bronzeskulpturen. Ebenso begegnet den Besuchern darstellende Kunst aus alten Ackergeräten - ein weiterer wichtiger Aufgabenbereich des Metallbildhauers.



Hier wird hauptsächlich Kupfer in aufwändiger Handarbeit getrieben und somit sind alle Skulpturen Einzelanfertigungen – Unikate – und fallen demnach alle unterschiedlich aus.